

# PORVOON TORI

YLEISEN ALUEEN SUUNNITELMA  
VIITEAINEISTO

12.3.2025



# SISÄLTÖ

1. Torisuunnitelma

2. Eteläosan toimintoalue

3. Pohjoinen puistikko ja Lundinkatu

4. Asemavyöhyke

5. Kaaviot

6. Materiaalit, värit ja varusteet

# TORISUUNNITELMA

Porvoon tori sijaitsee Porvoossa 2. kaupunginosassa, Rauhankadun, Raatihuoneenkadun, Piispankadun ja Lundinkadun rajaamalla alueella. Porvoon torin uusi asemakaava hyväksyttiin vuonna 2022. Tori on osa valtakunnallisesti merkittävää rakennettua kulttuuriympäristöä (RKY): Empire-Porvoon puutalokorttelit ja julkiset rakennukset. Torilla on keskeinen rooli osana liikekeskustaa, jonka kehityksessä painotetaan julkisten alueiden viihtyisyyttä. Torialueen liikenteellinen muutos vapauttaa toritilaa kaupunkimaiseen käyttöön linja-autopysäkkien siirtyessä torin keskeltä toria kiertäville kaduille.












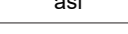


















Porvoon torin uusi jaksotus perustuu sen alkuperäiseen 1800-luvun hahmoon, missä tori rajautuu etelästä ja pohjoisesta puistikoihin ja keskelle jää kivetty toiminnallinen torialue. Eteläinen asemakaavassa suojeltu Toripuisto on historiallisesti arvokas vanhoine puineen ja se säilyy pääosin nykyisellään. Toria pohjoisesta rajaava uusi puistikko muodostuu puustoltaan monilajisista puuriveistä, vettä läpäisevästä kivituhkapinnasta, sekä osittain alas laskeutuista istutusalueista, jotka vastaanottavat torialueen hulevesiä. Torialuetta kiertää linja-autoliikenteen asemavyöhyke.

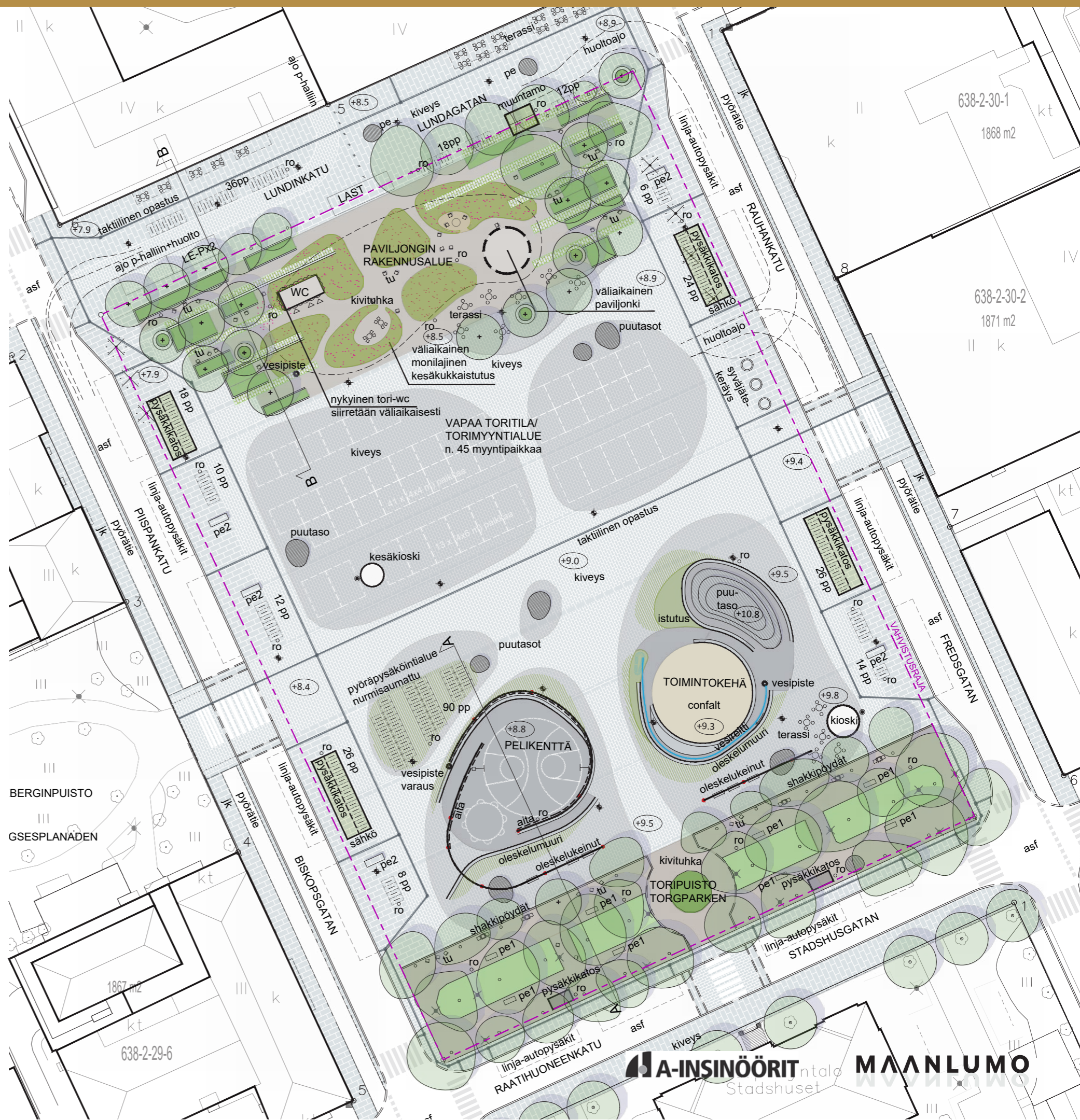
Puistikkojen väliin jäävä torialue muodostuu varsinaisesta torimyyntialueesta ja monipuolisesta toimintojen alueesta. Torimyyntialueelle on varattu noin 45 torimyyntipaikkaa sekä kesäkioskivaraus, minkä lisäksi se toimii myös vapaana avoimena kaupunkitilana mahdollistaen joustavan tapahtumakäytön. Torimyyntialue on kokonaan talvikunnossapidettävä, mikä mahdollistaa tapahtumien järjestämisen ympärivuotisesti.



# TORISUUNNITELMA 1:600

## MERKINTÖJEN SELITYKSET

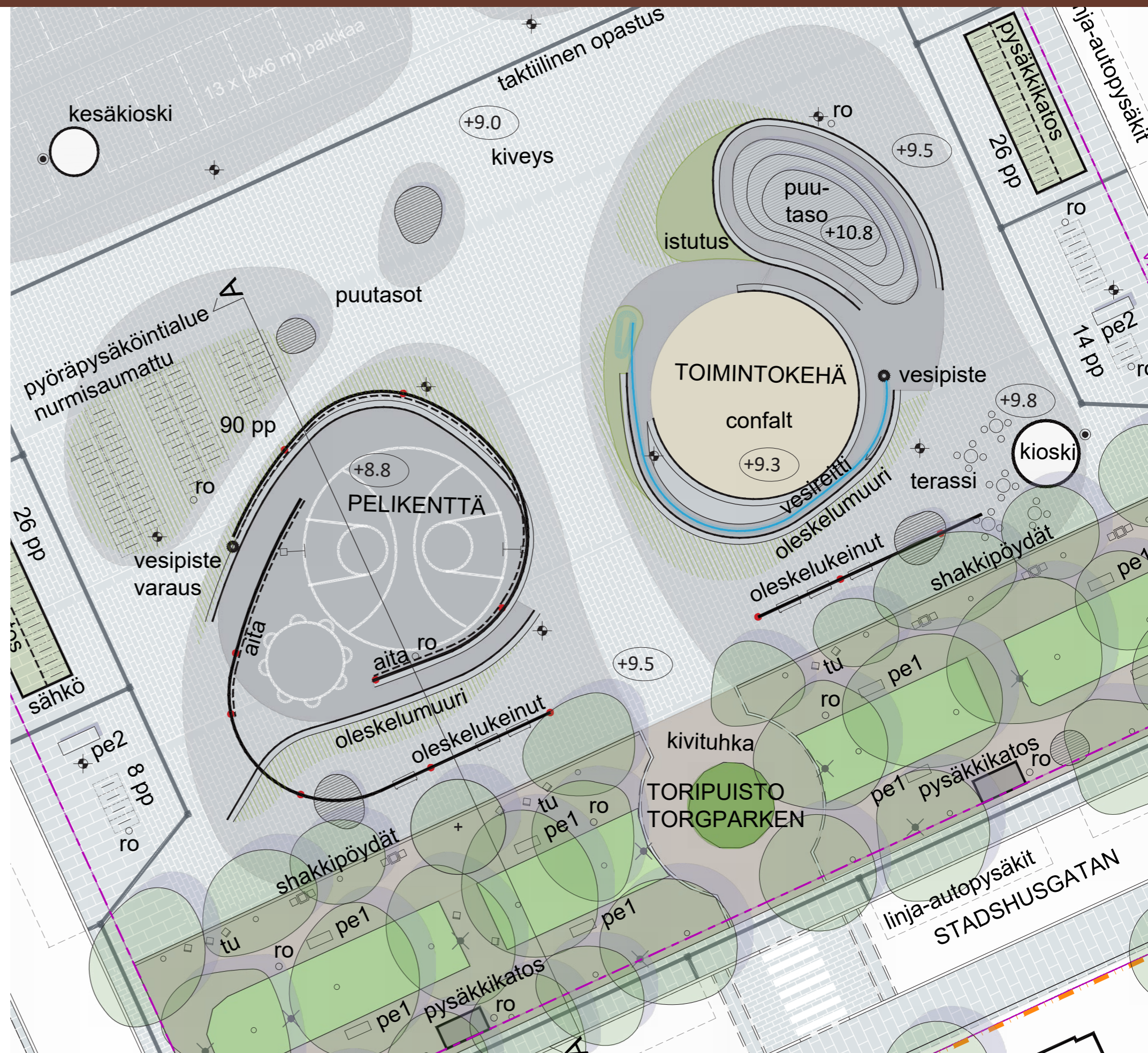
-  säilytettävä puu
-  istutettava puu
-  poistettava puu
-  monilajinen pensas- ja perennakasvillisuus / hulevesien käsittely
-  monilajinen kukkiva perennakasvillisuus
-  nurmi
-  nurmi-/istutussaumattu kiveys
-  vaalean harmaa kiveys
-  ruskean sävyinen kiveys
-  taktiilopasteraita, musta kiveys
-  kivituhka
-  asfaltti
-  valettu ja kuvioitu pinta, confalt tai sävytetty betoni
-  pe1 säilytettävä puiston penkki
-  pe2 uusi penkki
-  shakkipöytä ja tuolit
-  tuoli
-  pöytä+tuolit -ryhmät
-  oleskelukeinut pergolarakenne johon integroitu puutarhakeinuja sekä pelikentän aita
-  vesipiste, käsin pumpattava
-  valaisinpylväs 6-12 m, ks. valaistussuunnitelma
-  tapahtumasähköpiste
-  roska-astia
-  pp pyöräpysäköinti
-  oleskelupuutaso
-  pysäkkikatot pysäkkikatot johon integroitu katettu pyöräpysäköinti, suunnitelma tarkentuu myöhemmin
-  VAHVISTUSRAJA vahvistusalueen raja, suunnitelman hyväksymisraja
-  kiinteistö- ja tontinrajat
-  suunnitellun pinnan likimääräinen korkoasema
-  LE-Px2 liikkumisesteisten pysäköinti



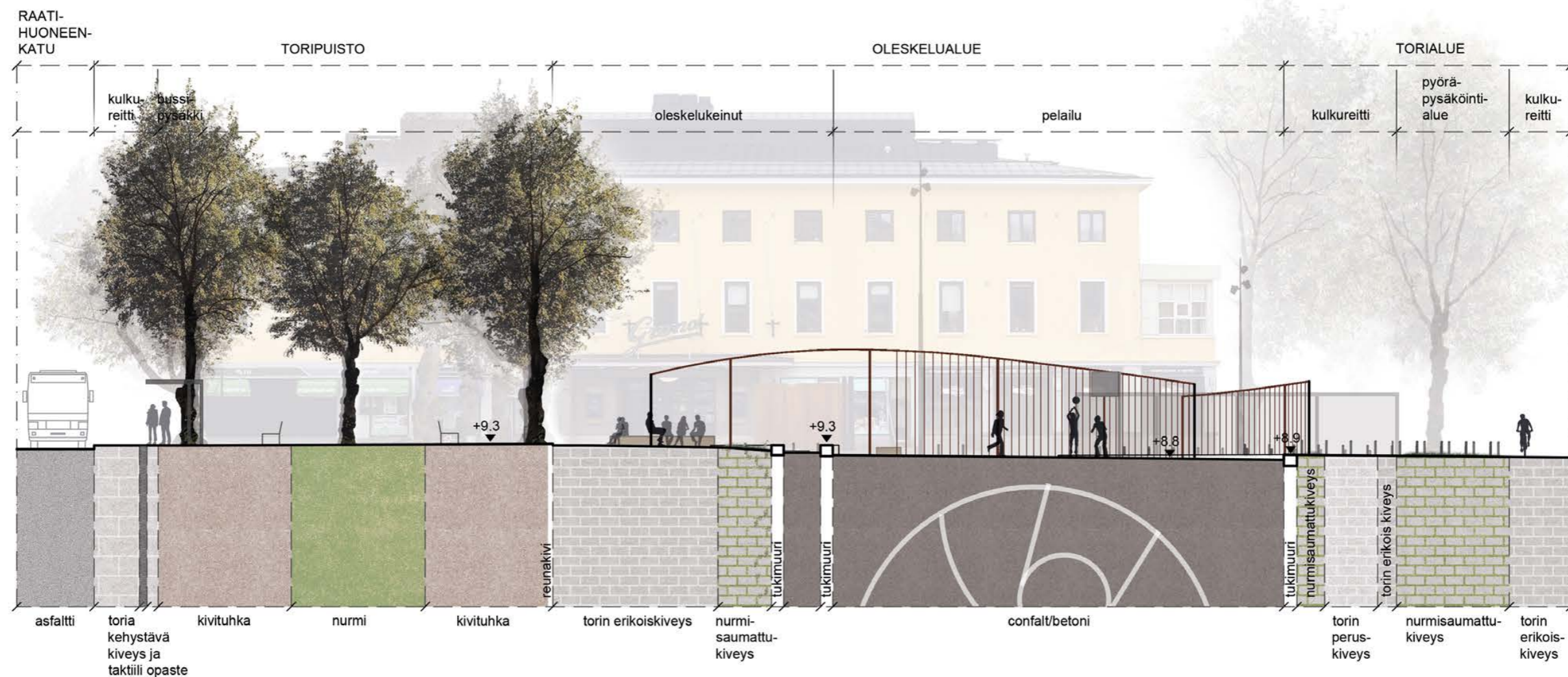
## TOIMINTOALUE

1:300

Torimyyntialueen eteläpuolella, vanhan säilytettävän Toripuiston pohjoispuolella, sijaitsee monipuolinen toimintojen alue. Se on suunniteltu kokonaisuudeksi hienovaraisen tasoerojen avulla, jotka mahdollistavat erityyppisiä oleskelun ja toiminnan paikkoja. Tasoerojen lisäksi toimintojen aluetta jaksottaa pergolarakenne, johon on integroitu Toripuiston puiden varjoon sijoitettavia puutarhakeinuja.



## TOIMINTOALUE LEIKKAUS A-A 1:200

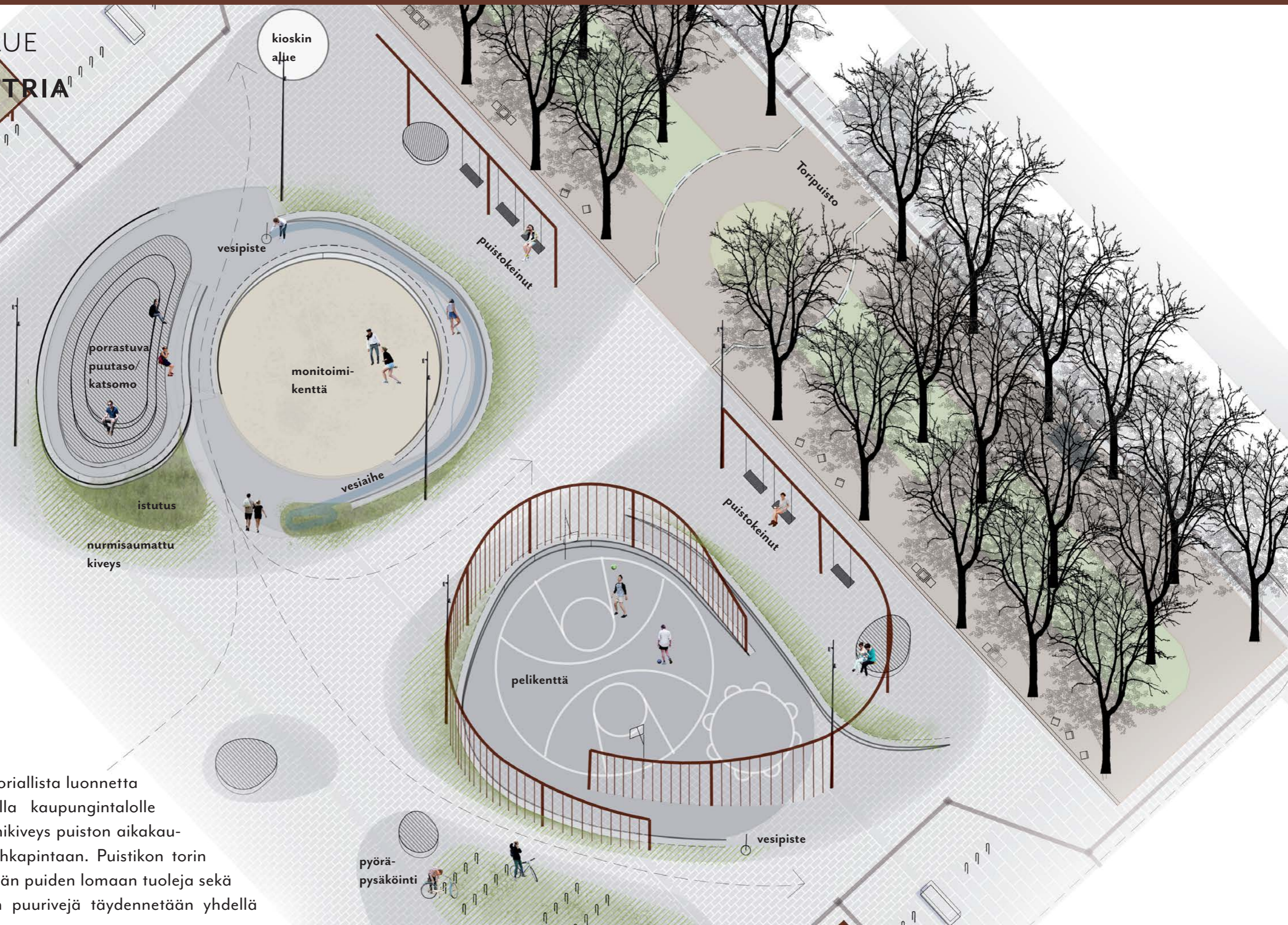


Pergolan pystysuuntaiset tukirakenteet korostavat historiallisen Toripuiston puiden runkoja. Pergola kaartuu ilmapavaksi aitarakenteeksi pelikentän ympärille. Pelikenttä on varustettu koripallotelineillä ja pelialuemaalauksilla. Pelikentän vastapainoksi on toimintovalueelle sijoitettu avoimempi monitoiminen toimintakehä ja siihen liittyvä rauhallisen oleskelun mahdollistava porrastettu puutasokokonaisuus, jossa voi pysähtyä nauttimaan torin aurinkoisimmasta paikasta.

Toimintakehän yhteyteen on integroitu tapahtumasähkö, joten se mahdollistaa oleskelun lisäksi pienimuotoiset tapahtumat, esitykset tai esimerkiksi ulkoryhmäliikunnan. Porrastuva puutaso toimii myös katsomona toimintakehällä. Toimintakehää kiertää alas laskeutuva vesireitti, johon voi käsin pumpata ohjattua kourua pitkin vesipisteeltä vettä. Toimintovalueiden yhteyteen liittyy matalia istutusalueita ja nurmisaumattuja kiveysalueita, jotka lisäävät

torin vettäläpäiseviä pintoja, mahdollistavat hulevesien luonnonmukaista käsittelyä ja tuovat torialueelle kaupunkivihreää. Pelikentälle, esiintymisalueelle ja puutasoille on esteetön kulku. Torialueen penkit varustellaan paikoin käsi- sekä selkänöjillä, ja penkeissä varioidaan korkeita ja matalia malleja. Alueelle tulee myös esteetön keinumalli. Lisäksi aivan vanhan puistikon tuntumaan sijoittuu kioskijä sen ympärille terassialuetta.

# TOIMINTOALUE AKSONOMETRIA



Eteläisen puistikon historiallista luonnetta korostetaan vaihtamalla kaupungintalolle johtavalta reitiltä betonikiveys puiston aikakaudelle tyypilliseen kivituhkapintaan. Puistikon torin puoleiselle sivulle lisätään puiden lomaan tuoleja sekä shakkipöytiä. Puistikon puurivejä täydennetään yhdellä uudella puulla.

## TOIMINTOALUE IDEAKUVAT



Rakenteiden ilmavuus kunnioittaa ympäröivää historiallista miljöötä sekä yhtyy Toripuiston puiden runkoihin (kuvalähde: Loz Pycock/Flickr).




Istutussaumattu kiveys - matala, monilajinen perenna (kuvalähde: Wikimedia Commons).




Pelikenttää kiertää ilmava aitarakenne.



Toimintojen yhteydessä vesipiste



Puutasot, tasoerot ja oleskelukeinut mahdollistavat monipuolisia oleskelun ja toiminnan paikkoja.





## TOIMINTOALUE



# POHJOINEN PUISTIKKO JA LUNDINKATU

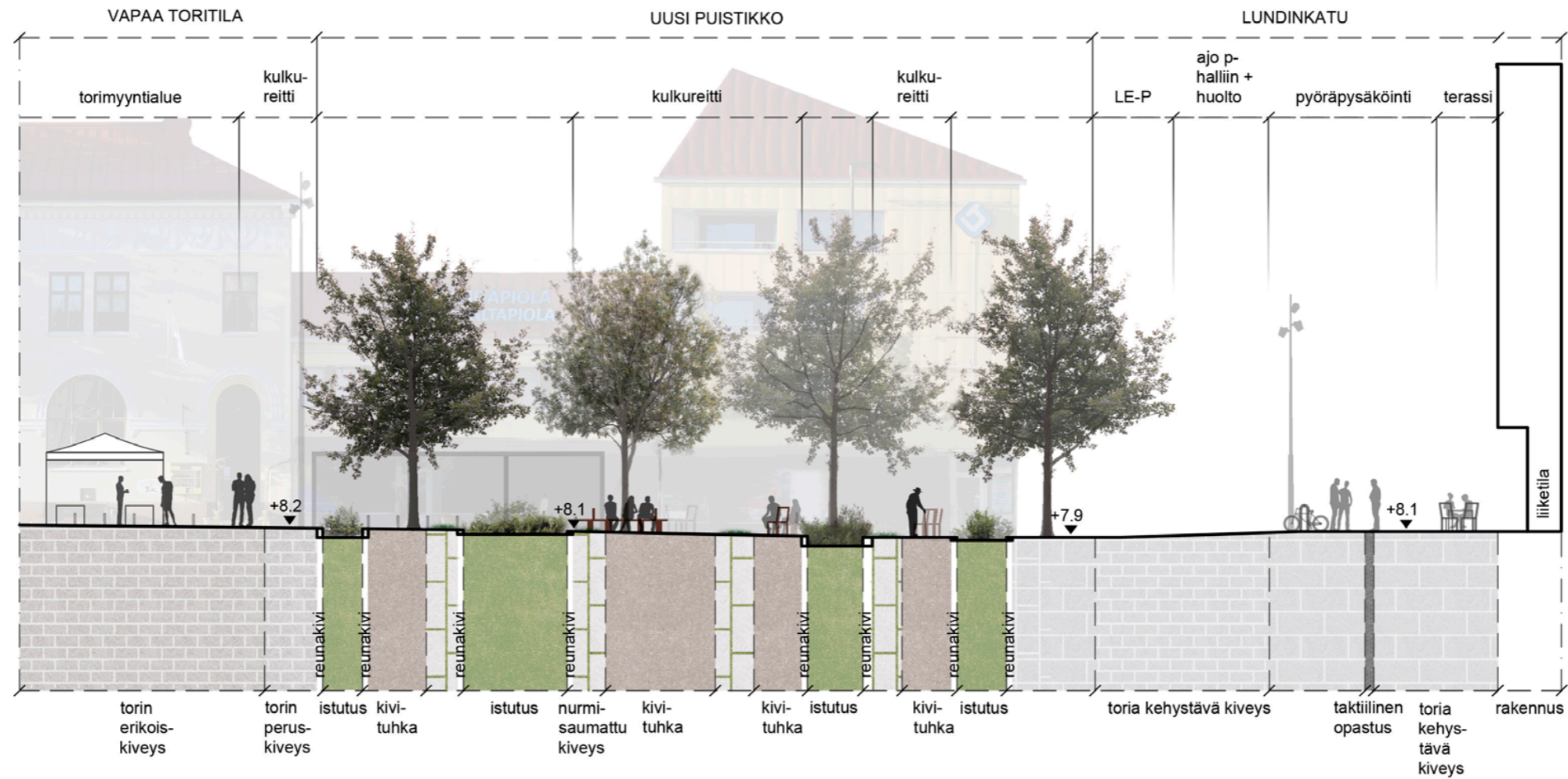
1:300

Pohjoinen puistikko jatkaa sen paikalla aiemmin sijainneen toripuiston perintöä suorilla puuriveillä. Puurivit ovat monilajisia jalopuita. Puistikon monilajiset istutusalueet ovat peruspinnasta alas laskettuja ja ne vastaanottavat torialueen hulevesiä.



## POHJOINEN PUUSTIKKO JA LUNDINKATU

## LEIKKAUS B-B 1:250



Puistikon istutusalueiden, puurivien ja monipuolisten pintamateriaalien lomaan muodostuu miellyttäviä oleskelun paikkoja, jotka varustetaan tuolein ja penkein. Puistikon keskellä on asemakaavassa määritelty paviljongin rakennusalue. Siihen sijoitetaan väliaikainen kesäkuukaistutusalue ja istutusten väliin väliaikaisia oleskelun paikkoja sekä tilavaraus väliaikaiselle paviljongille.

Väliaikaiset istutukset ja rakenteet aktivoivat aluetta ennen varsinaisen paviljongin rakentamista. Puistikon pohjoispuolelle sijoittuva Lundinkadun kävelykatuosuus liittyy torialueeseen yhtenäisellä kiveyksellä. Lundinkatua on jaksotettu mm. oleskelupuutasoilla ja pyöräpysäköinnillä. Lundinkadulla on varattu tilaa liiketilojen terasseille.


# POHJOINEN PUISTIKKO JA LUNDINKATU IDEAKUVAT



Läpäisevät pintamateriaalit vastaanottavat hulevesiä ja luovat rauhallista tunnelmaa puurivien alle.



Alaslaskettujen istutusalueiden runsas kasvillisuus houkuttelee oleskelemaan niiden äärellä.



Puunympäryspenkit ja yksittäiset istuskelukin paikat tarjoavat vaihtoehtoja pysähtymiselle varjoisassa puistikossa.



Väliaikaisille istutusalueille esitetään kaupunkikuvaa elävöittäviä runsaasti kukkivia kesäkuukkaistutuksia, istutuksilla voidaan myös kerryttää siemenpankkia eli maaperään kertyy kasveista siemeniä, jotka voidaan hyödyntää esimerkiksi Paviljongin tai katosrakenteiden viherkatoissa tulevaisuudessa.

Kuvalähde: Jere Nieminen / Villi Vyöhyke ry

## ASEMAVYÖHYKE

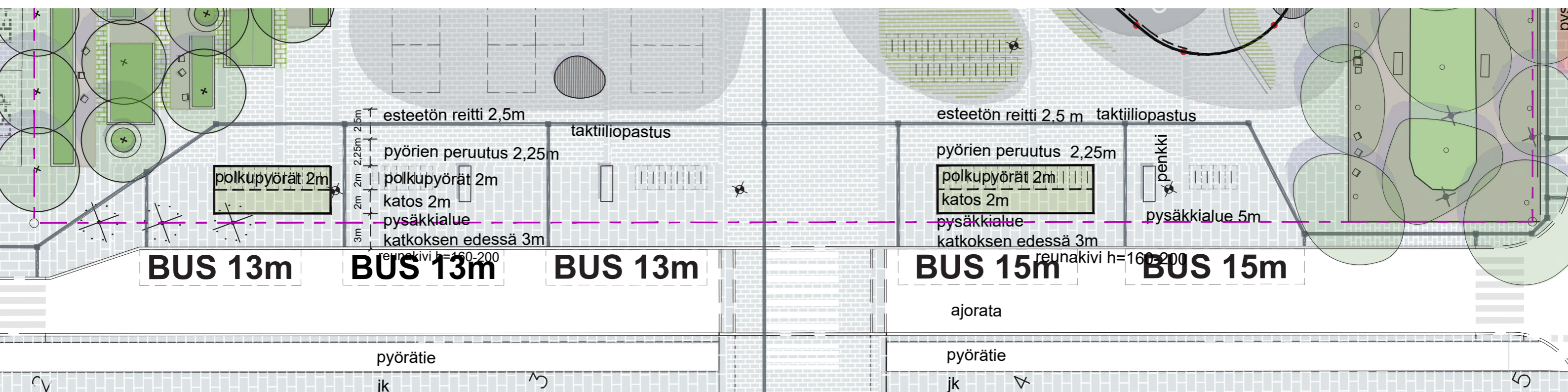
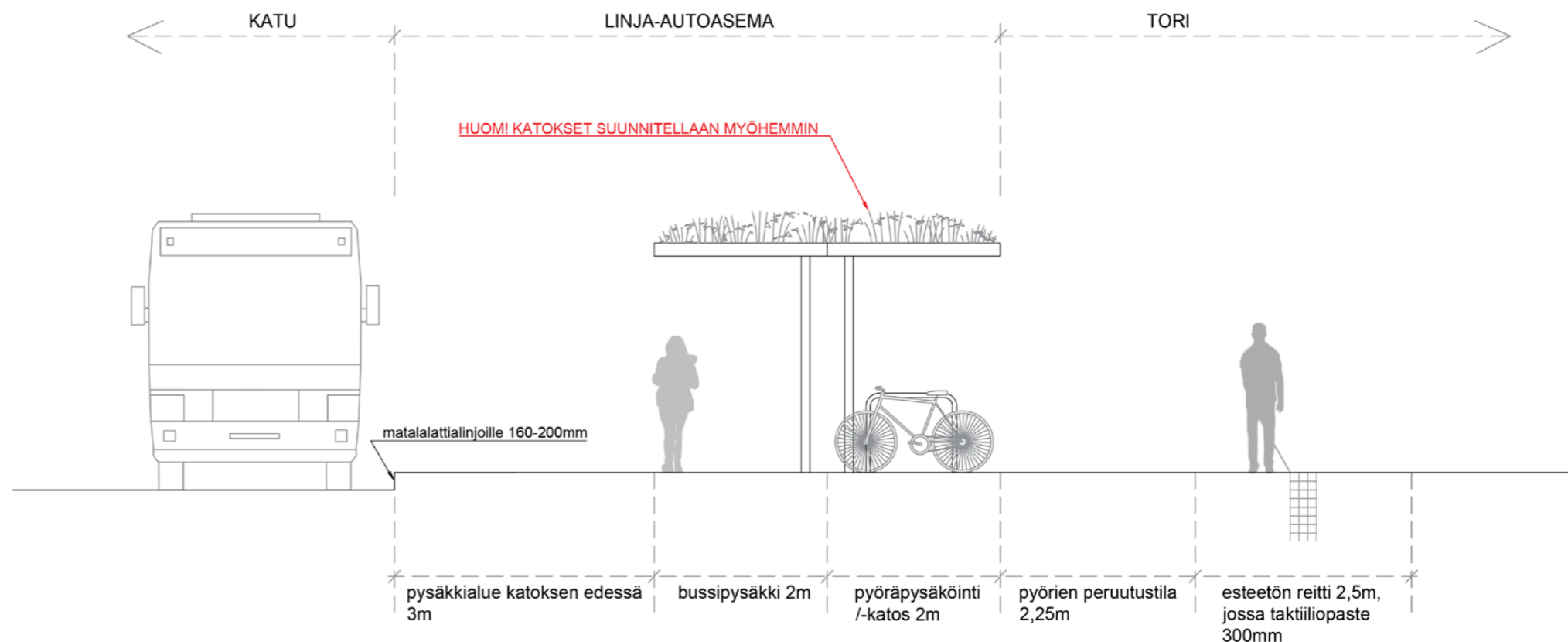
Torialuetta kiertävä asemavyöhyke muodostaa torille selkeän reunavyöhykkeen, jota jaksottaa linja-autojen nousun alue, katosten alue ja pyöräpysäköinnin alue. Pyöräpysäköintialueeseen integroidaan mm. linja-autoaseman info- ja katettua pyöräpysäköintialuetta. Katosten suunnitelmat tarkentuvat myöhemmin.



## ASEMAVYÖHYKE





## PERIAATELEIKKAUS

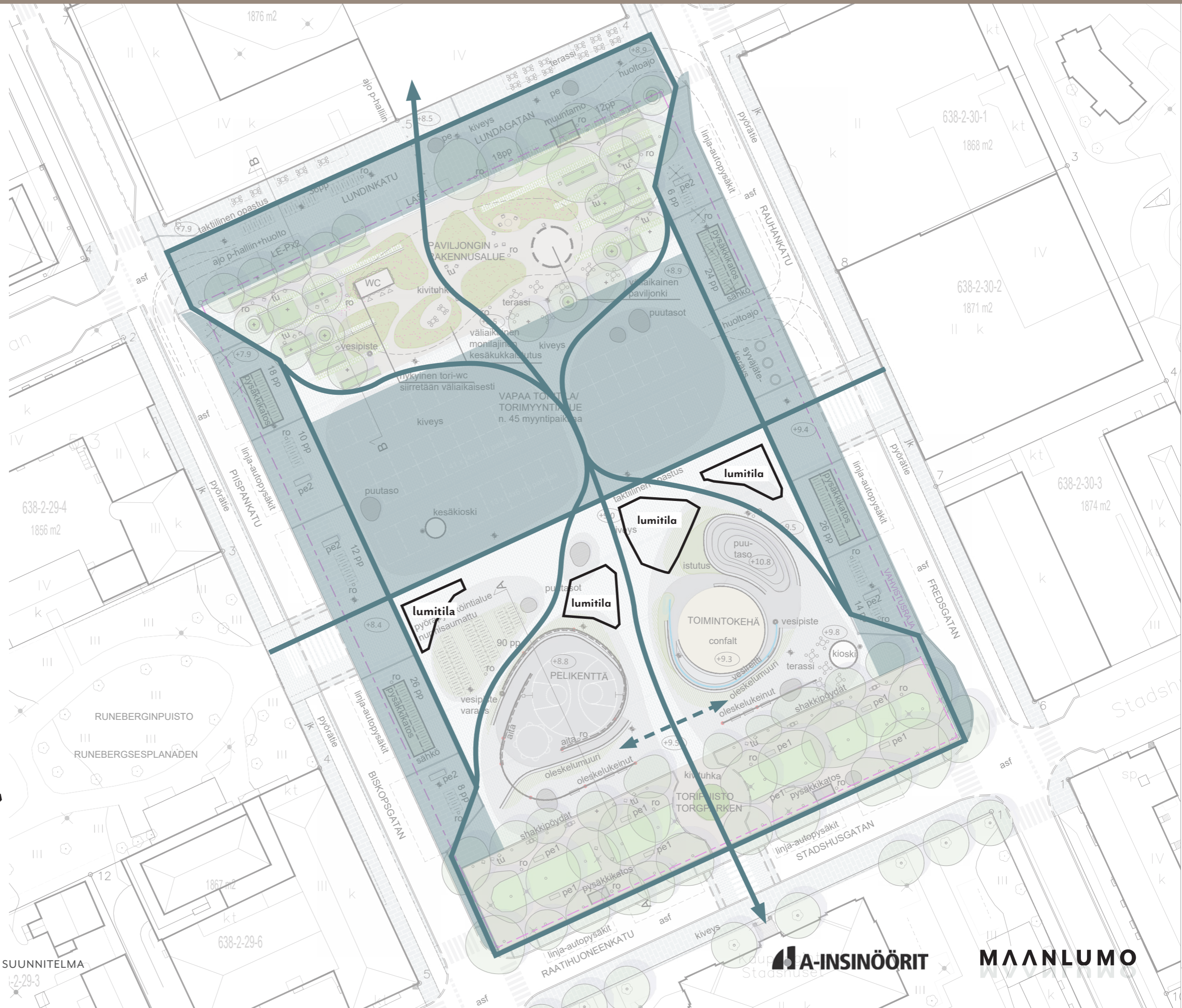
Taktilinen opastus johdattaa asemavyöhykkeille Lundin-kadun, torin keskiakselin sekä Raatihuoneenkadun myötäisesti. Asemavyöhykkeen reitit ja opasteet toteutetaan mahdollisimman selkeinä ja tasa-arvoisina pysäkkien löytämisen kannalta.



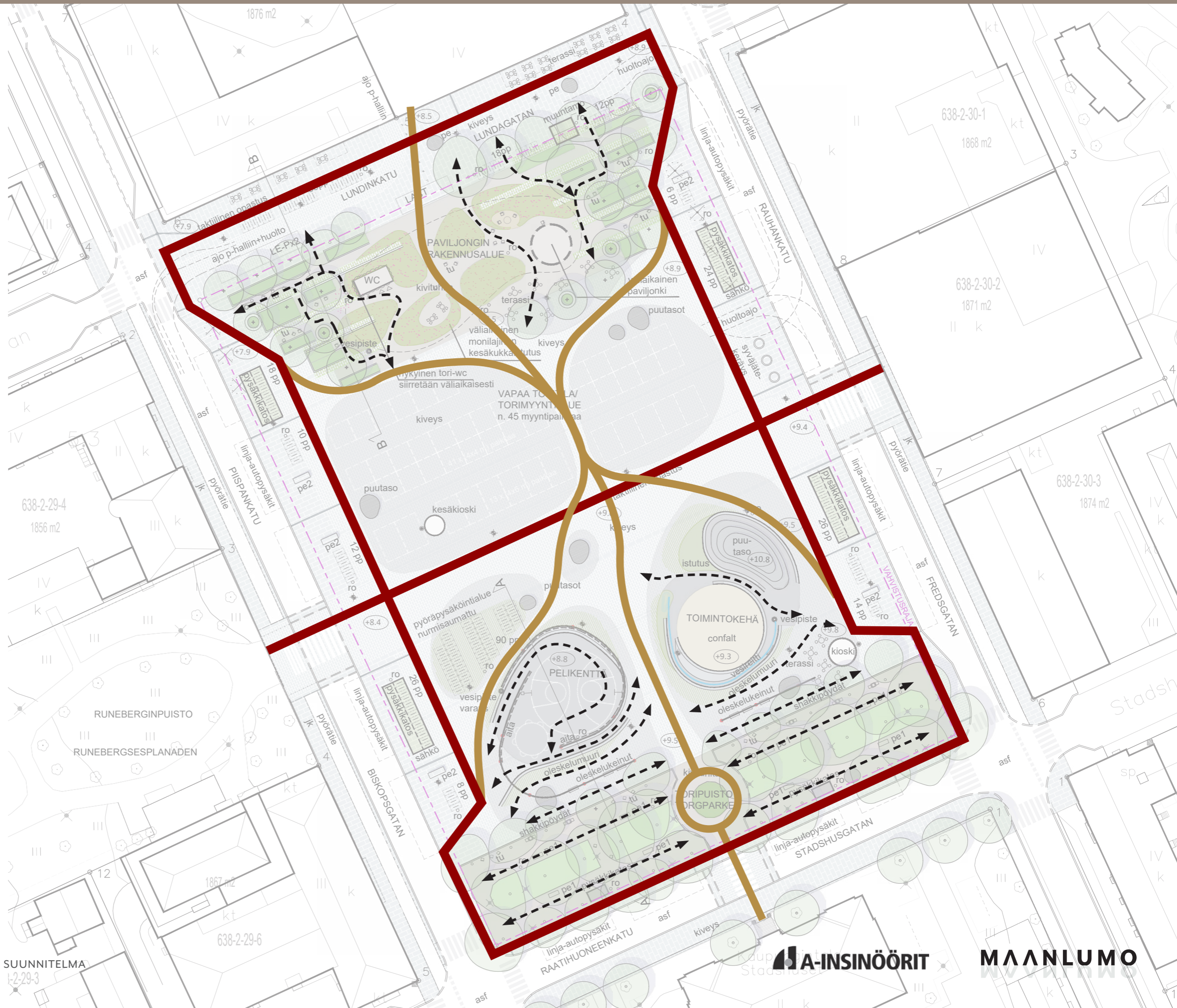
# KAAVIOT

## TALVI- KUNNOSSAPITO

- Talvikunnossapidettävä alue 
- Talvikunnossapidettävä reitti 
- Tarvittaessa talvikunnossapidettävä reitti 
- Lumitila lumen kasausta varten  **lumitila**
- Hetkellistä lumenkasaustilaa on myös torimyyntialueella tarvittaessa



# KAAVIOT REITIT



Taktiiliopastus, asemareitistö

Torialueen pääreitit

Toimintoja lävistävä esteetön reitti



# KAAVIOT


## HULEVEDET

Torin pinta noudattelee pääosin nykyistä kaltevuutta. Hulevedet ohjataan torin poikki keskitetysti kiveysnotkelmia pitkin kaivoihin, josta ne johdetaan edelleen torin kasvillisuuden käyttöön kasvualustoihin ja muihin viivytysraken-teisiin.






# MATERIAALIT VARUSTEET JA VÄRIT



Torin ympäristön ominaiset värit on määritelty arvokkaiden rakennusten julkisivuvärien, graniittisten kivijalkojen sekä vanhan puuston vehreyden mukaan.

# MATERIAALIT VARUSTEET JA VÄRIT PINTAMATERIAALIEHDOTUKSET



## MATERIAALIT VARUSTEET JA VÄRIT PINTAMATERIAALIEHDOTUKSET

### Kiveyslaadut ja betoni/confalt


- Ylämaan ruskea tai vastaava graniittikivi oleskelualueilla, vaalean harmaa graniittikivi torilla ja asema-alueella.
- Asema-alueilla ja Lundinkadulla suurempi kivilaatta ja torialueella pienempi kivi
- Lämpimän sävyinen betoni-/confalt-pinta monitoimikentällä.



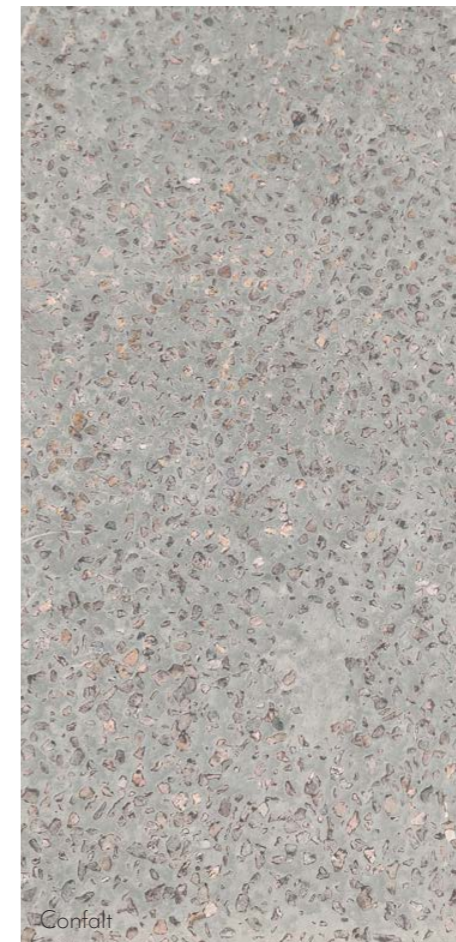
Perus toripinnassa vaalean harmaa luonnonkivi, koko vaihtelee



Sävytetty betoni



Ylämaan ruskea tai vastaava (kuvalähde: <https://www.vitreo.fi/referenssit/etelaranta-pori/>)



Confalt



Sävytetty betoni



## MATERIAALIT VARUSTEET JA VÄRIT KALUSTEET

Torin ympäristön kalusteet ovat teräsrakenteisia ja puupintaisia. Teräsrakenteissa käytetään torin murettua väripalettiä tehostesävyinä.

Penkit esim:

- Abau Design, Stoori Puunympäryspenkki. raakapuu+tummaksi maalattu teräs tai vastaava
- Abau Design, Naantali Suuri penkki. raakapuu+tummaksi maalattu teräs tai vastaava.
- Penkit varustellaan paikoin käsinojilla, korkeita ja matalia malleja

Pyörätelineet esim:

- Streetlife, Solid Bike Racks. raakapuu+tummaksi maalattu teräs tai vastaava.

Keinut esim:

- Puutarhakeinut integroituna pergolarakenteeseen esim.
  - Lappset, Imse, puutarhakeinu tai vastaa
- Esteetön keinumalli

Shakki esim:

- Helsingin Pihaleikkiväline Oy / Giro Vitale, shakkipöytä tai vastaava.

Vesipiste esim:

- Nira 3B kaivopumppu tai vastaava. Voidaan ottaa talveksi pois.

*HUOM! Puiden, istutusten, toimintojen, kalusteiden ja varusteiden sijaintipaikat, mallit ja määrät ovat ohjeelliset ja ne tarkentuvat rakennussuunnittelun aikana.*



Kuvalähde: Helsingin Pihaleikkiväline Oy




Kuvalähde: Abau design



Kuvalähde: Lappset



Kuvalähde: Nira



Kuvalähde: Abau design



Kuvalähde: Streetlife

## MATERIAALIT VARUSTEET JA VÄRIT

### OLESKELUTASOT

- Oleskelutasot toteutetaan joko paikkaan suunniteltuina yksilöityinä kalusteina tai vaihtoehtoisesti voidaan käyttää myös valmiita tuotteita, kuten esimerkiksi:
  - Streetlife, Solid Podium Isles, raakapuu + tumma teräs tai vastaava
  - Streetlife, Solid Mobile Green Isles Round, raakapuu + tumma teräs tai vastaava
- Mikäli puutasoja halutaan valaista, niin asennus kiinteänä.
- Osaan tasoista voidaan integroida tapahtumasähköpisteet.

*HUOM! Puiden, istutusten, toimintojen, kalusteiden ja varusteiden sijaintipaikat, mallit ja määrät ovat ohjeelliset ja ne tarkentuvat rakennussuunnittelun aikana.*



Kuvalähde: Streetlife



Mahdollinen valaistus

