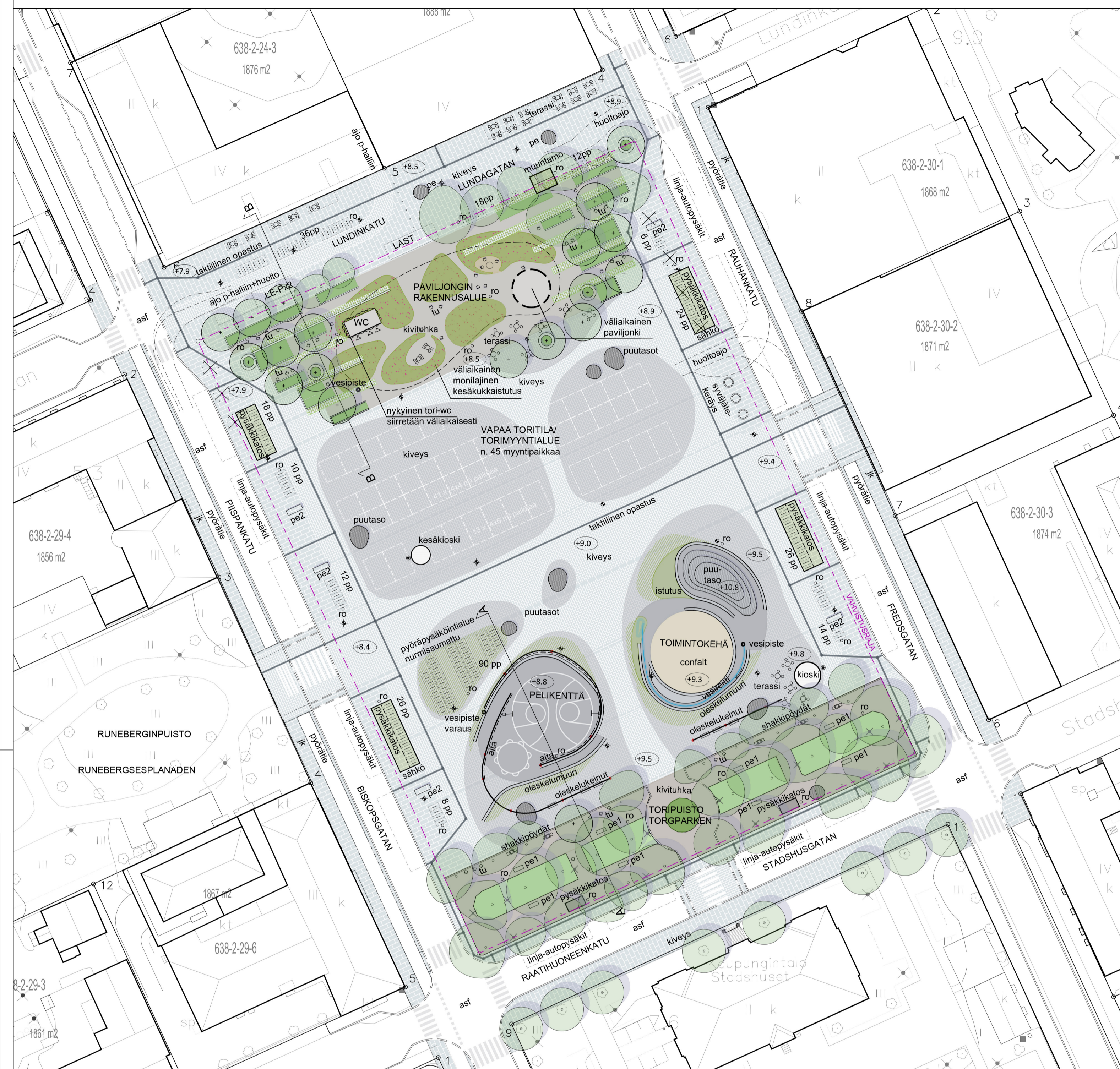


PORVOON TORIN YLEISEN ALUEEN SUUNNITELMA



MERKINTÖJEN SELITYKSET

- säilytettävä puu
- istutettava puu
- poistettava puu
- monilajinen pensas- ja perennakasvillisuus / hulevesien käsittely
- monilajinen kukkiva perennakasvillisuus
- nurmi
- nurmi-/istutussaumattu kiveys
- vaalean harmaa kiveys
- ruskean sävyinen kiveys
- taktiilipasteraita, musta kiveys
- kivituhka
- asfaltti
- valettu ja kuvioitu pinta, confalt tai sävytetty betoni
- pe1 säilytettävä puiston penkki
- pe2 uusi penkki
- shakkipöytä ja tuolit
- tuoli
- pöytä+tuolit -ryhmät
- pergolarakenne johon integroitu puutarhakeinuja sekä pelikentän aita
- vesipiste, käsin pumpattava
- valaisinpylväs 6-12 m, ks. valaistussuunnitelma
- tapahtumasähkopiste
- roska-astia
- pyöräpysäköinti
- oleskelupuutaso
- pysäkkikatot johon integroitu katettu pyöräpysäköinti, suunnitelma tarkentuu myöhemmin
- vahvistusalueen raja, suunnitelman hyväksymisraja
- kiinteistö- ja tontinrajat
- suunnittelun pinnan likimääräinen korkoasema
- LE-Px2 liikkumisesteisten pysäköinti
- LAST huoltoajon pysähtymis- / laustauspaikka



SUUNNITELMASELOSTUS

Porvoon tori sijaitsee Porvoossa 2. kaupunginosassa, Raahankadun, Raathuoneenkadun, Piispankadun ja Lundinkadun rajaamalla alueella. Porvoon torin uusi asemakaava hyväksyttiin vuonna 2022. Tori on osa valtakunnallisesti merkittävää rakennettua kulttuuriympäristöä (RKY): Empire-Porvoon puutalokorttelit ja julkiset rakennukset. Torilla on keskeinen rooli osana liikeskustaa, jonka kehityksessä painotetaan julkisten alueiden viihtyisyyttä. Torialueen liikeellinen muutos vapauttaa toritilaa kaupunkimaiseen käyttöön linja-autopysäkkien siirtyessä torin keskeltä toria kiertäville kaduille.

Porvoon torin uusi jakotus perustuu sen alkuperäiseen 1800-luvun hahmoon, missä tori rajautuu etelästä ja pohjoisesta puistikoihin ja keskelle jää kivetty toiminnallinen torialue. Eteläinen asemakaavassa suojeltu Toripuisto on historiallisesti arvokas vanhoine puineen ja se säilyy pääosin nykyisellään. Toria pohjoisesta rajaava uusi puistikko muodostuu puustoltaan monilajisista puuriveistä, vettä läpäisevästä kivituhkapinnasta, sekä osittain alas lasketuista istutusalueista, jotka vastaanottavat torialueen hulevesiä. Torialuetta kiertää linja-autoliikenteen asemavyöhyke.

Puistikkojen väliin jäävä torialue muodostuu varsinaisesta torimyyntialueesta ja monipuolisesta toimintojen alueesta. Torimyyntialueelle on varattu noin 45 torimyyntipaikkaa sekä kesäkoskivaraus, minkä lisäksi se toimii myös vapaana avoimena kaupunkitilana mahdollistaen joustavan tapahtumakäytön. Torimyyntialue on kokonaan talvikunnossapidettävä, mikä mahdollistaa tapahtumien järjestämisen myrkyttömyydesti. Torimyyntialueen eteläpuolella, vanhan säilytettävän Toripuiston pohjoispuolella, sijaitsee monipuolinen toimintojen alue. Se on suunniteltu kokonaisuudeksi hienovaraisen tasoerojen avulla, jotka mahdollistavat erityyppisiä oleskelun ja toiminnan paikkoja. Tasoerojen lisäksi toimintojen aluetta jaksottaa pergolarakenne, johon on integroitu Toripuiston puiden varjoon sijoitettavia puutarhakeinuja. Pergolan pystysuuntaiset tukirakenteet korostavat historiallisen Toripuiston puiden runkoja. Pergola kaartuu ilmavaksi aitarakenteeksi pelikentän ympärille. Pelikenttä on varustettu koripallotelineillä ja pelialuemaalauksilla. Pelikentän vastapainoksi on toimintalueelle sijoitettu avoimempi monitoiminen toimintakehä ja siihen liittyvä rauhallisen oleskelun mahdollistava porrastettu puutasokokonaisuus, jossa voi pysähtyä nauttimaan torin aurinkoisimmasta paikasta. Toimintakehän yhteyteen on integroitu tapahtumasähkö, joten se mahdollistaa oleskelun lisäksi pienimuotoiset tapahtumat, esitykset tai esimerkiksi ulkoryhmäliikunnan. Porrastuva puutaso toimii myös katsomona toimintakehällä. Toimintakehää kiertää alas laskeutuva vesireitti, johon voi käsin pumpata ohjattua kourua pitkin vesipisteeltä vettä. Toimintalueiden yhteyteen liittyy matalia istutusalueita ja nurmisaumattuja kiveysalueita, jotka lisäävät torin vettäläpäiseviä pintoja, mahdollistavat hulevesien luonnonmukaista käsittelyä ja tuovat torialueelle kaupunkivihreää. Pelikentälle, esintymisalueelle ja puutasoille on esteetön kulku. Torialueen penkit varustellaan paikoin käsi- sekä selkänöjillä, ja penkeissä variodaan korkeita ja matalia malleja. Alueelle tulee myös esteetön keinumalli. Lisäksi aivan vanhan puistikon tuntumaan sijoitettu kioski ja sen ympärille terassialuetta.

Eteläisen puistikon historiallista luonnetta korostetaan vaihtamalla kaupungintalolle johtavalla reitillä betonikiveys puiston aikakaudelle tyypilliseen kivituhkapintaan. Puistikon torin puoleiselle sivulle lisätään puiden lomaan tuoleja sekä shakkipöytiä. Puistikon puurivejä täydennetään yhdellä uudella puulla.

Pohjoisen puistikko jatkaa sen paikalla aiemmin sijainneen toripuiston perintöä suorilla puuriveillä. Puurivit ovat monilajisia jalopuita. Puistikon monilajiset istutusalueet ovat peruspinnasta alas laskettuja ja ne vastaanottavat torialueen hulevesiä. Puistikon istutusalueiden, puurivien ja monipuolisten pintamateriaalien lomaan muodostuu miellyttäviä oleskelun paikkoja, jotka varustetaan tuolein ja penkein. Puistikon keskellä on asemakaavassa määritelty paviiljongin rakennusalue. Siihen sijoitetaan väliaikainen kesäkkäistatusalue ja istutusten väliin väliaikaisia oleskelun paikkoja sekä tilavarauksella väliaikaiselle paviiljongille. Väliaikaiset istutukset ja rakenteet aktivoivat aluetta ennen varsinaisen paviiljongin rakentamista. Puistikon pohjoispuolelle sijoitettava Lundinkadun kävelykatuusuu liittyy torialueeseen yhtenäisellä kiveyksellä. Lundinkatua on jaksotettu mm. oleskelupuutasoilla ja pyöräpysäköinnillä. Lundinkadulla on varattu tilaa liiketilojen terasseille.

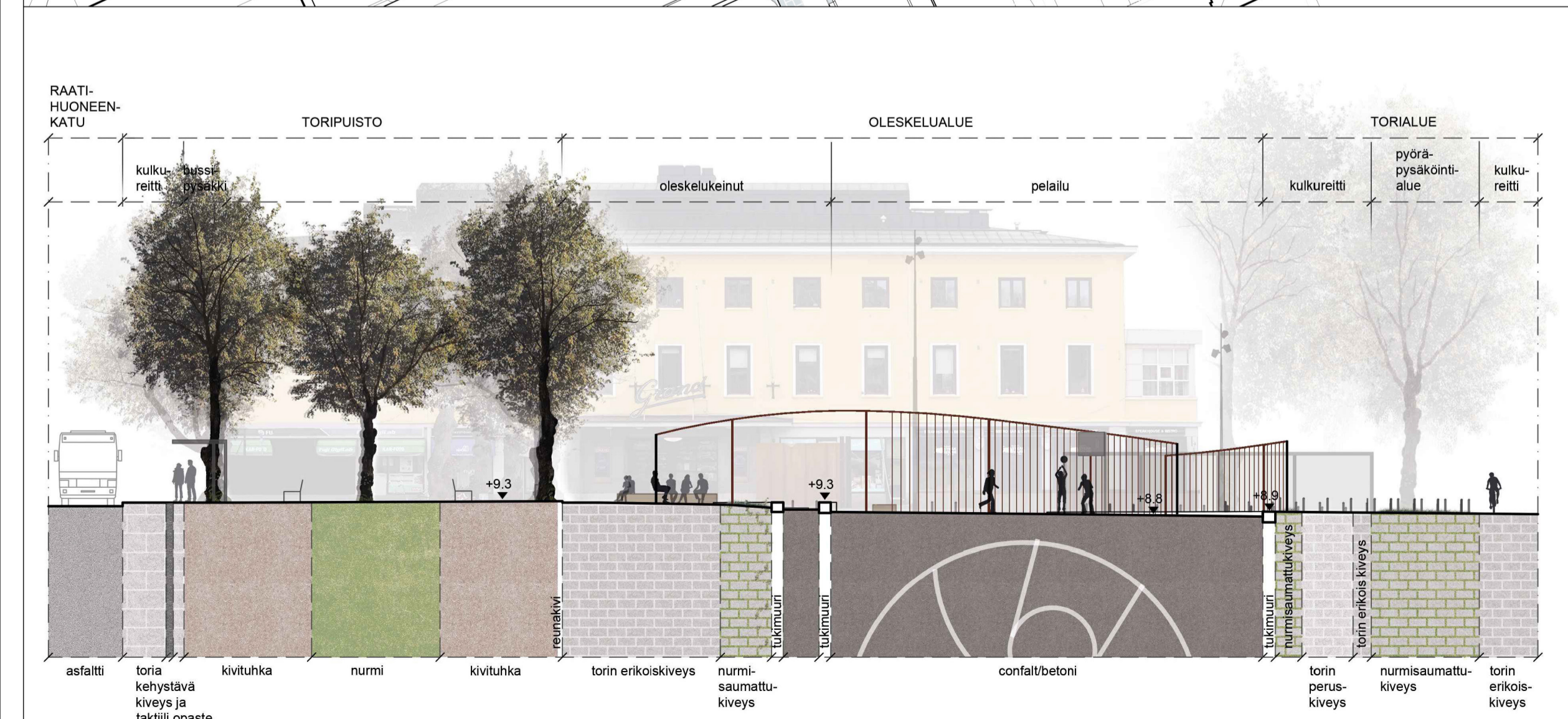
Torialuetta kiertävä asemavyöhyke muodostaa torille selkeän reunavyöhykkeen, jota jaksottaa linja-autojen nousun alue, katosten alue ja pyöräpysäköinti-alue. Pysäkkikatoksiin integroidaan mm. linja-autoaseman infotaulut ja katettua pyöräpysäköintiä. Katosten suunnitelmat tarkentuvat myöhemmin. Taktiilinen opastus johtaa asemavyöhykkeille Lundinkadun, torin keskiakselin sekä Raathuoneenkadun myötäisesti. Asemavyöhykkeen reitit ja opasteet toteutetaan mahdollisimman selkeinä ja tasa-arvoisina pysäkkien löytämisen kannalta.

Torin pinta noudattelee pääosin nykyistä kaltevuutta. Hulevedet ohjataan torin poikki keskitetyksi kiveysnotkelmia pitkin kaivoihin, josta ne johdetaan edelleen torin kasvillisuuden käyttöön kasvalustoihin ja muihin viivytysrakenteisiin.

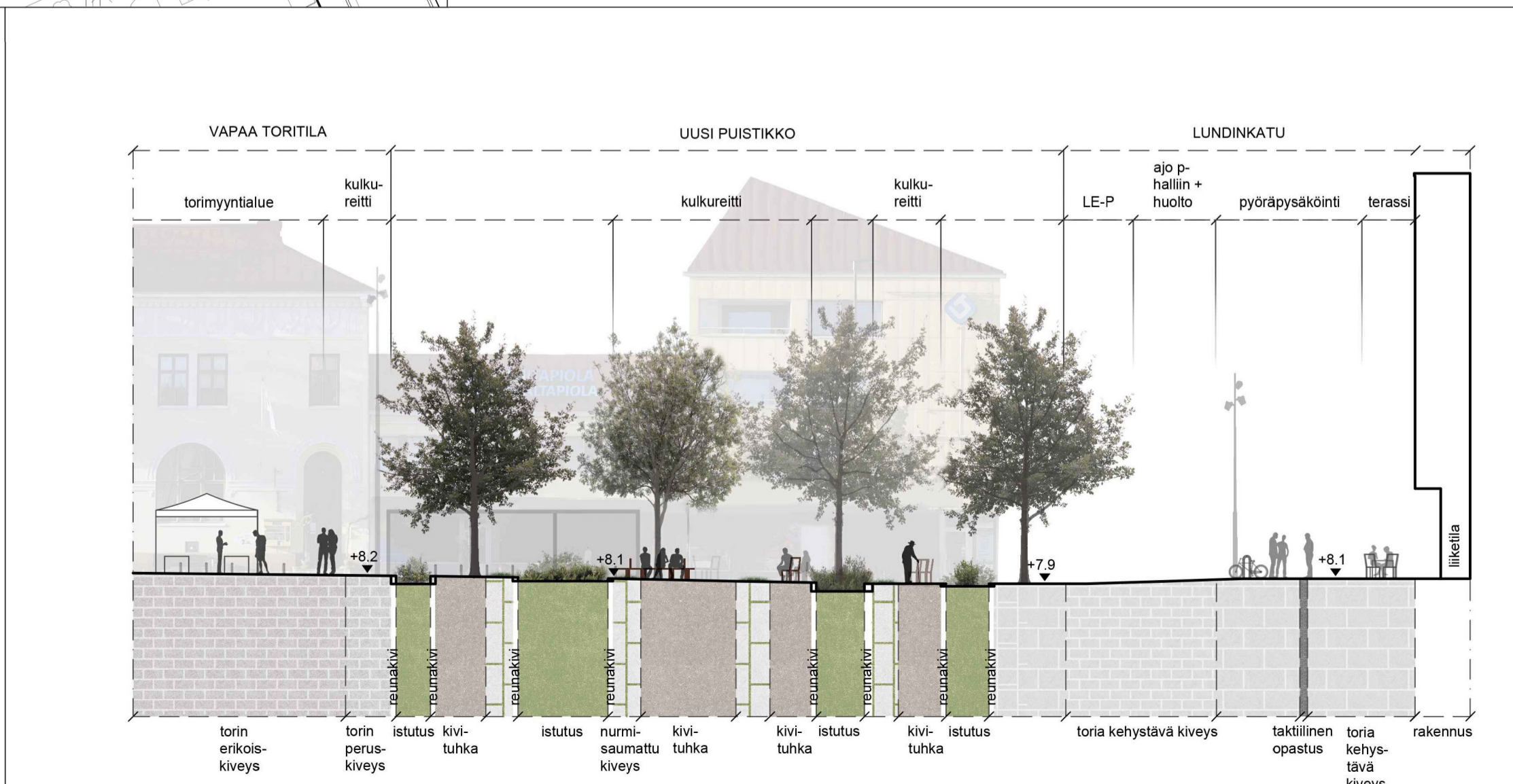
HUOM! Puiden, istutusten, toimintojen, kalusteiden ja varusteiden sijaintipaikat, mallit ja määrät ovat ohjeelliset ja ne tarkentuvat rakennussuunnittelun aikana.



SUUNNITELMAN KARTTA 1:3000



LEIKKAUS A-A



LEIKKAUS B-B

Muutos		
Kaupunki-infrajohtajan vhp.		
Nähtävillä	12.-26.3.2025	ETRS-GK26 / N2000
Kohteen nimi:	Porvoon torin ja liittyvien katujen uudistaminen	Kaupunginosatunnus:
Asemakortti:	Porvoon tori ja Toripuisto	2
Pernaatelekkaukset		Suunnittelija:
		Maanloma
		Mittakaava:
		1 : 500
		1 : 200
Suunnittelija:	Yleisen alueen suunnitelma	Litty:
		Piirustusnumero:
		25003 / 13
Suunnitelman päivämäärä:	12.3.2025	