



## ASIA

**Porvoonjoen pääuoman koski- ja virta-alueiden määrittäminen. Kärkölä, Orimattila, Pukkila, Askola ja Porvoo. (Dnro VARELY/4591/2021, POSELY/2999/2021)**

## TAUSTAA

Porvoonjoen (vesistöalue 18) koski- ja virta-alueet on määritelty maastokatselmusten avulla kalastuslain 64 § mukaisesti ja toimitettu Varsinais-Suomen ELY-keskuksen kalatalousyksikölle.

Koski- ja virta-alueiden määrittäminen on tarpeellista, jotta voidaan rajata vaelluskalojen kulun ja luontaisen elinkierron kannalta keskeiset vesialueet. Näin koski- ja virta-alueiden rajat selkiytyvät kalastajille ja kalastuksen valvojille. Koski- ja virta-alueiden rajoista laaditut karttapiirokset ovat liitteenä.

## VÄLITOIMENPITEET

ELY-keskus kuulutti määräyksen vireille verkkosivuillaan 23.9.-23.10.2021. Kuulutus ja päätösluonnos oli samanaikaisesti nähtävänä myös Kärkölän, Orimattilan, Pukkilan, Askolan ja Porvoon ilmoitustauluilla.

Asiaan tuli huomautus Musti-Porvoonjoen ja Porvoon-Sipoon kalatalousalueelta sekä Itä-Uudenmaan ja Porvoonjoen vesien- ja ilmansuojeluyhdistys ry:ltä.

Porvoon-Sipoon kalatalousalueen huomautuksessa kalatalousalue tuki esitettyjä koski- ja virta-alueerajauksia. Musti-Porvoonjoen kalatalousalueen ja Itä-Uudenmaan ja Porvoonjoen vesien- ja ilmansuojeluyhdistys ry:n huomautuksessa esitettiin joitakin muutoksia jo esitettyjen alueiden rajauksiin, minkä lisäksi esitettiin lisättäväksi joitain uusia kohteita Kärkölästä (Nummenkulmankoski, Lehtelänkoski, Koskelankoski) ja Orimattilasta (Meijerikoski – Keiturinkoski,

Tuorakankoski). Lisäksi huomautettiin määritysten tarpeellisuudesta myös suurimmissa sivujoissa. Huomautuksessa esitetyt aluerajausmuutokset ja uudet kohteet on huomioitu päätöksen karttaliitteissä.

## PÄÄTÖS

**Varsinais-Suomen ELY-keskus määrittää Porvoonjoen (vesistöalue 18) pääuoman koski- ja virta-alueet päätöksen karttaliitteen mukaisesti.**

**Päätös on voimassa toistaiseksi.**

## PERUSTELUT

Karttaliitteen mukaiset koski- ja virtapaikat ovat kalastuslain 4 §:ssä tarkoitettuja vaelluskalavesistöjen koski- ja virta-alueita.

Vaelluskalavesistön koski- ja virta-alueilla yleiskalastusoikeudet eivät ole voimassa (KalL 7 §). Pilkkiminen, onkiminen ja kalastus harrilaudalla ovat kokonaan kiellettyjä kyseisillä alueilla (KalL 46 §). Tämä päätös ei kuitenkaan estä koski- ja virta-alueella viehekalastusta vavalla ja vieheellä mahdollisella vesialueen omistajan luvalla. Muualla vaelluskalavesistössä voi kalastaa yleiskalastusoikeuksien (onkiminen, pilkkiminen, kalastonhoitomaksuun perustuva viehekalastus) nojalla, mikäli kalastusta ei ole rajoitettu muulla päätöksellä tai lainsäädännöllä.

Koski- ja virta-alueisiin liitetyn kalastuskiellon tarkoituksena on vaelluskalakantojen turvaaminen. Vaelluskaloja ovat lohi, järvilohi, ankerias, nahkiainen, toutain, taimen sekä nieriän, harjuksen ja siian vaeltavat kannat (KalL 4 §).

Vaelluskalavesistöllä tarkoitetaan sellaista vesialuetta, jota vaelluskalat käyttävät keskeisenä vaellustienään tai lisääntymisalueenaan. Vaelluskalavesistöjä ovat myös rakennetut joki- ja purovesistöt, joissa esiintyy vaelluskaloja. Porvoonjoen vesistössä esiintyviä vaelluskaloja ovat taimen, vaellussiika, nahkiainen ja ankerias.

Vaelluskalavesistön koski- ja virtapaikkoja ovat alueet, joissa

- a) vesi virtaa silmin havaittavasti alavirtaan päin ja
- b) virtapaikan ylävesi on alavettä ylempänä, eli veden pinta on silmin nähden kalteva.

Vaelluskalavesistöjen koski- ja virta-alueen rajat voidaan määrittää elinkeino-, liikenne- ja ympäristökeskuksen päätöksellä. Tämän päätöksen mukaiset rajaukset on tehty kartoittajan suorittamien maastokatselmusten perusteella.

Koski- ja virta-alueiden määrittelemisessä esiintyy helposti tulkinnanvaraisuutta, minkä vuoksi tarve alueiden rajaamiseen on ilmeinen. Rajauksissa on pyritty huomioimaan valvonnan ja kalastuksen helpottamiseksi sellaisia maamerkkejä, jotka ovat paikan päällä

havaittavissa (esim. saarten ja niemien kärjet, kivikot, sähkölinjat). Tarpeen mukaan rajauksia voidaan merkitä soveltuvin keinoin myös maastoon. Koski- ja virta-alue-rajaukset on merkitty kalastusrajoitus.fi -sivustolle.

Vaelluskalojen elinkiertoa voidaan turvata tämän päätöksen ohella muillakin kalastuslaissa säädetyillä rajoituksilla.

## **SOVELLETUT OIKEUSOHJEET**

Kalastuslaki (379/2015) 4 §, 7 §, 46 § ja 64 §

## **MUUTOKSENHAKU**

Tähän päätökseen voi hakea muutosta valittamalla Helsingin hallinto-oikeuteen. Valitusosoitus on liitteenä.

## **LISÄTIEDOT**

Lisätietoja antaa tarvittaessa ryhmäpäällikkö Mikko Koivurinta, puhelimitse +358 295 021 080 tai sähköpostitse mikko.koivurinta@ely-keskus.fi

## **Liitteet**

Porvoonjoen (vesistöalue 18) pääuoman koski- ja virta-alueet.  
Valitusosoitus

## **Tiedoksi**

Porvoon-Sipoon kalatalousalue  
Musti-Porvoonjoen kalatalousalue  
Suomen Vapaa-ajankalastajien Keskusjärjestö ry  
Uudenmaan kalatalousyhteisöjen liitto ry  
Nylands fiskarförbund rf  
Kärkölän, Orimattilan, Pukkilan ja Askolan kunnat  
Porvoon kaupunki

Tämä asiakirja on sähköisesti hyväksytty. Asian on Varsinais-Suomen ELY-keskuksessa esitellyt kalastusbiologi Juhani Salmi ja ratkaissut ryhmäpäällikkö Mikko Koivurinta. Pohjois-Savon ELY-keskuksessa asian on esitellyt kalatalousasiantuntija Jari Pelkonen ja hyväksynyt kalatalouspäällikkö Timo Takkunen. Merkintä sähköisestä hyväksymisestä on asiakirjan viimeisellä sivulla.

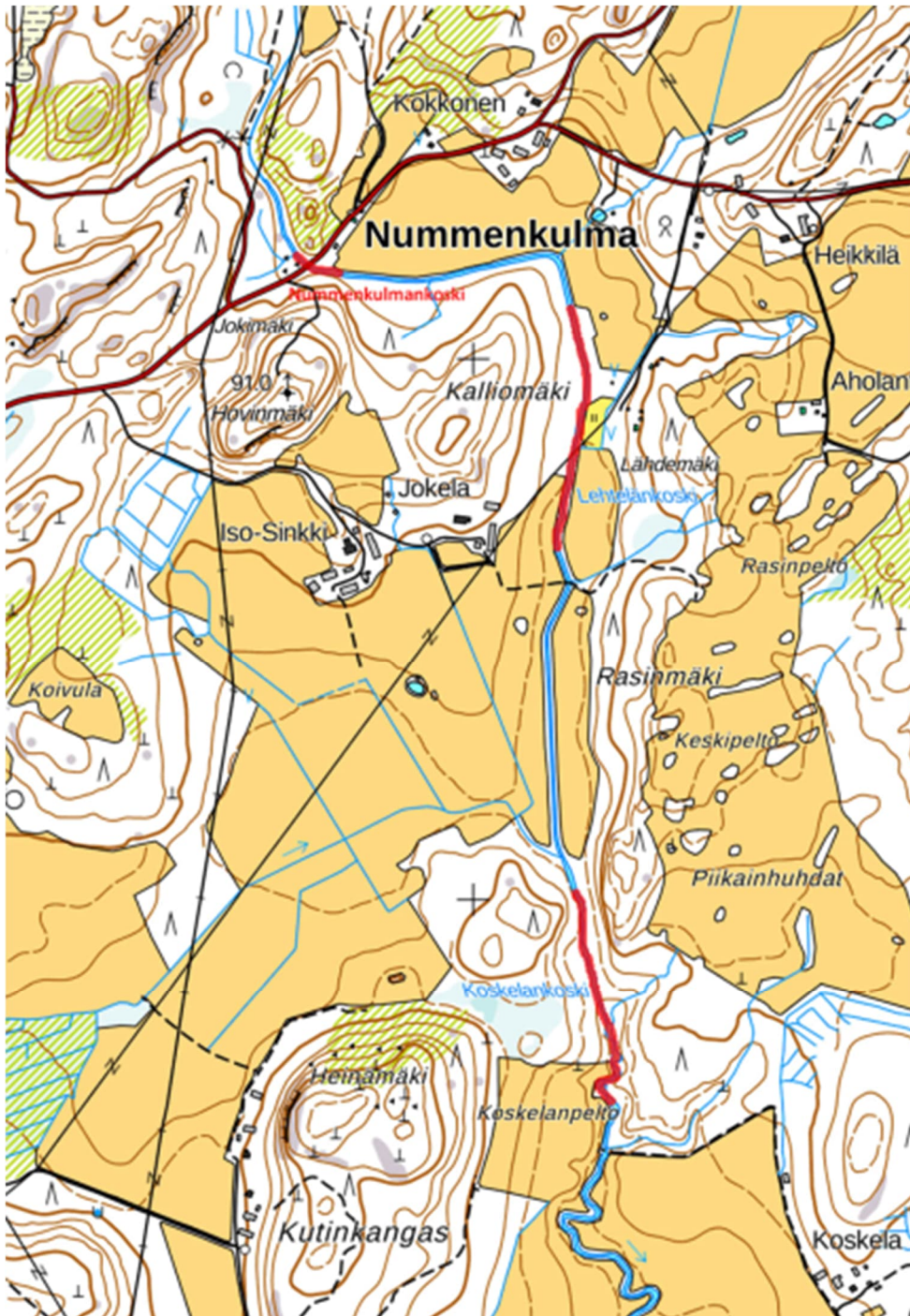
## LIITE 1. Porvoonjoen (vesistöalue 18) koski- ja virta-alueiksi

Liitteeseen sisältyy 27 vaelluskalavesistön koski- ja virta-alueista 17 karttalehdellä. Selkeyden vuoksi lähellä toisiaan sijaitsevat kohteet on esitetty samalla karttalehdellä. Kunkin koski- ja virta-alueen rajauksen yläosan koordinaatit on ilmoitettu karttalehtien yhteydessä. Rajaukset on merkitty näkyviin kalastusrajoitus.fi -palveluun. Palvelussa on nähtävillä myös vaelluskalavesistöjen rajaukset.

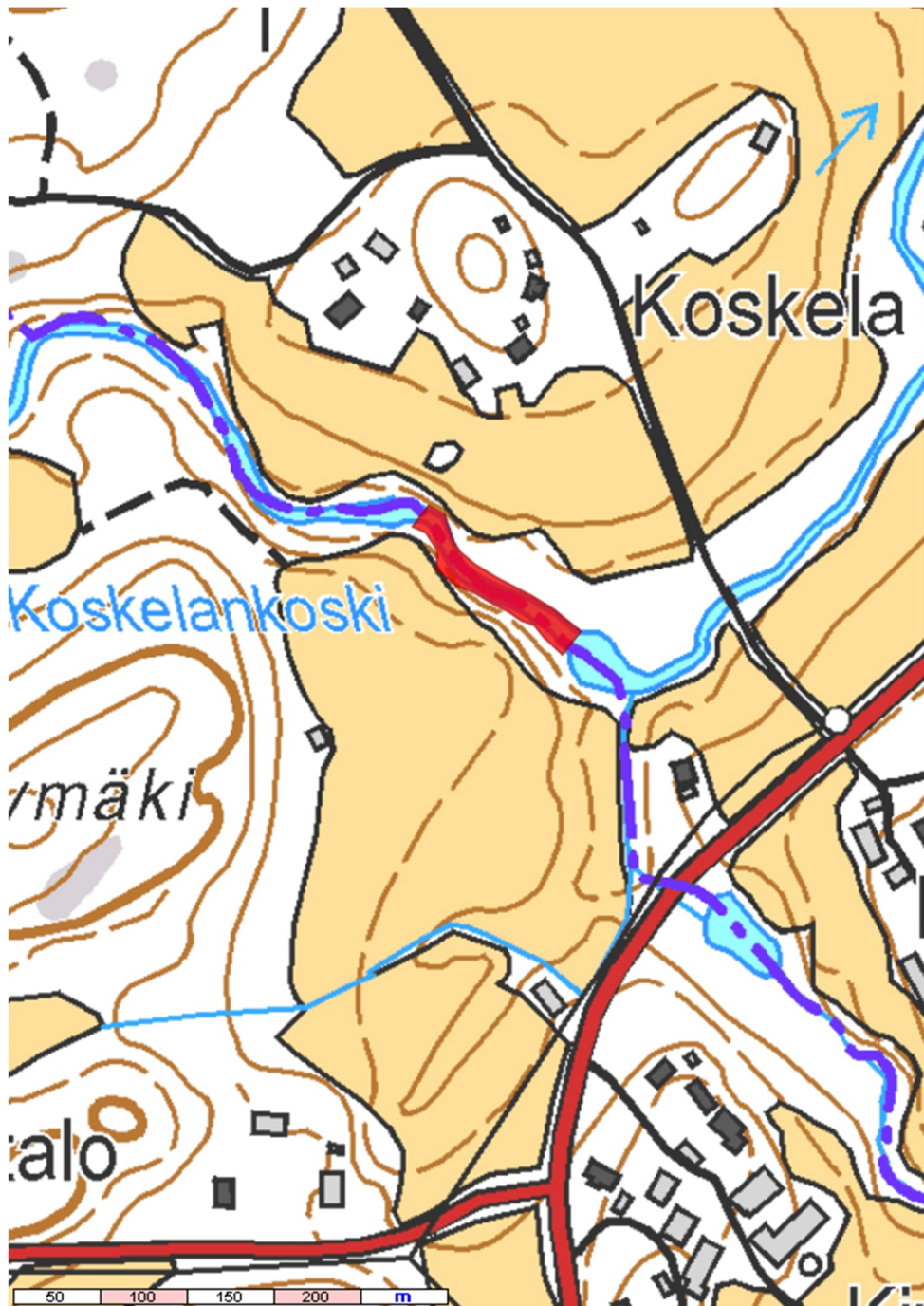
### Liitteet

Kuva 1 Nummenkulmankoski, Lehtelänskoski ja Kärkölän Koskelankoski, Kärkölä	6
Kuva 2 Koskelankoski, Kärkölä	7
Kuva 3 Meijerikoski, Keiturinkoski ja Tuorakankoski, Orimattila	8
Kuva 4 Myllynkulmankoski, Orimattila	9
Kuva 5 Vääräkoski, Orimattila	10
Kuva 6 Luumyllynkoski, Orimattila	11
Kuva 7 Hevoskoski, Orimattila	12
Kuva 8 Kissakoski, Orimattila	13
Kuva 9 Napionkoski ja Naarkoski, Pukkila	14
Kuva 10 Myllykoski, Pukkila	15
Kuva 11 Syvänojangkoski ja Kivikoski, Pukkila	16
Kuva 12 Haudankoski, Pukkila	17
Kuva 13 Rantasankoski ja Onkimaankoski, Askola	18
Kuva 14 Hiirkoski ja Everstinkoski, Askola	19
Kuva 15 Vakkolankoski ja Putaankoski, Askola	20
Kuva 16 Henttalankoski, Porvoo/Askola	21
Kuva 17 Strömsberginkoski ja koskialue urheiluhallin lähellä Kallolan aluetta, Porvoo	22

Kuva 1 Nummenkulmankoski, Lehtelänkосki ja Kärkölän Koskelankосki, Kärkölä



Kuva 2 Koskelankoski, Kärkölä

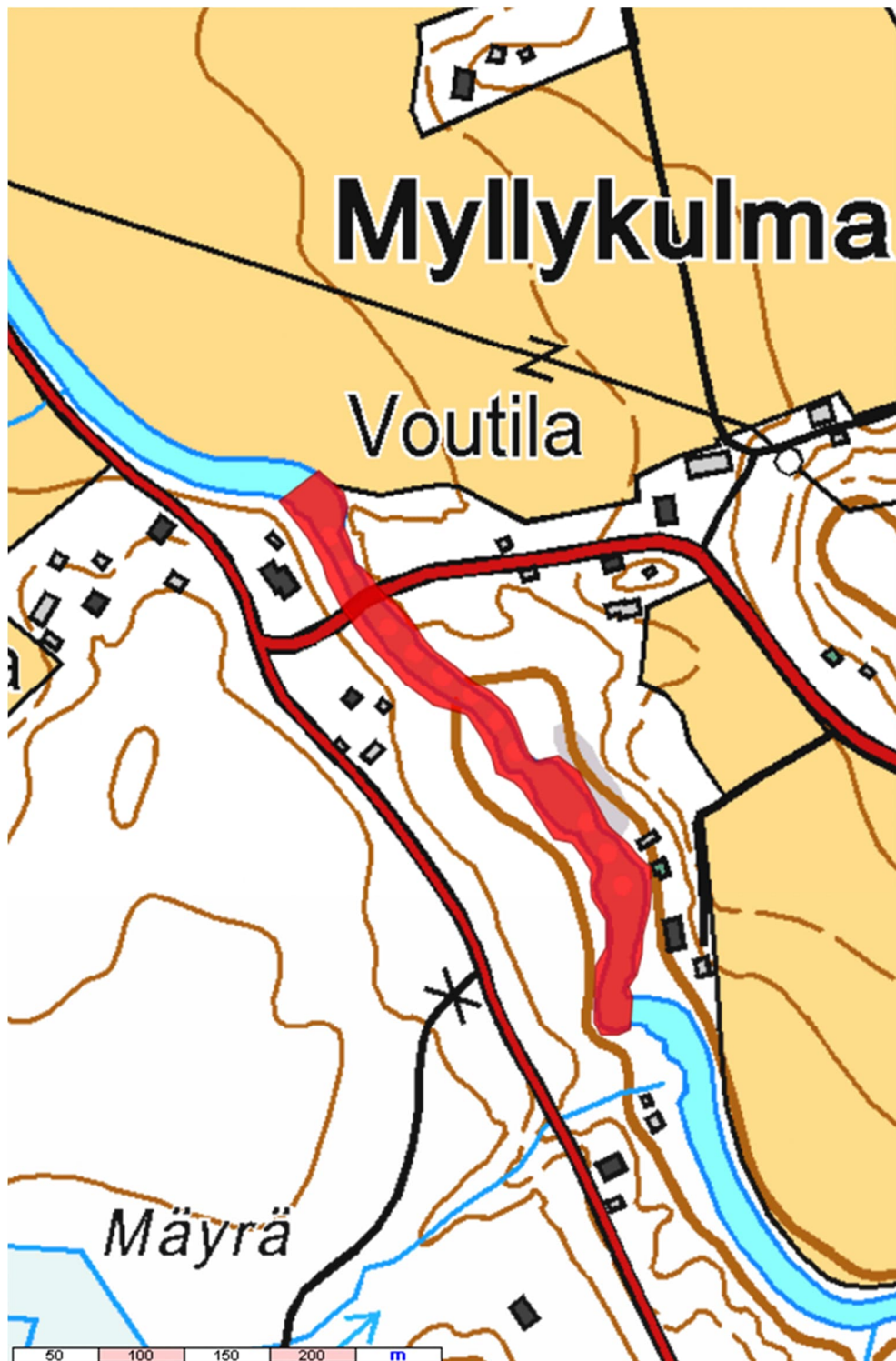


Kuva 3 Meijerikoski, Keiturinkoski ja Tuorakankoski, Orimattila





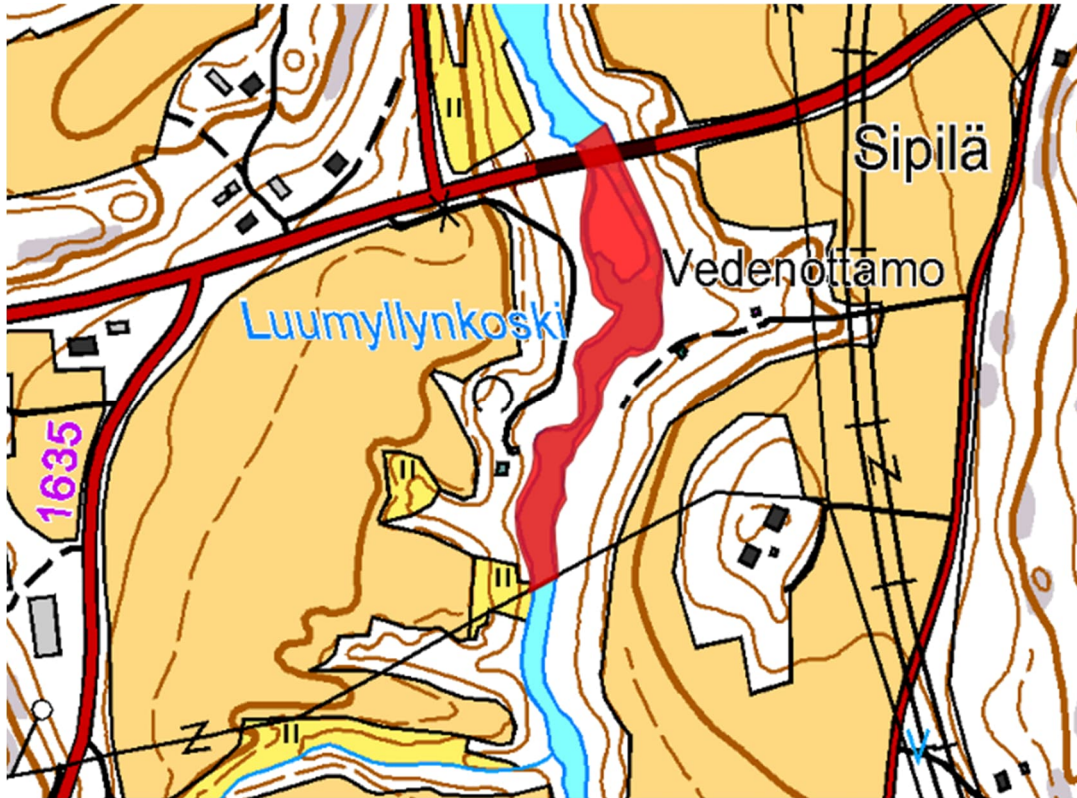
Kuva 4 Myllykulmankoski, Orimattila



Kuva 5 Vääräkoski, Orimattila



Kuva 6 Luumyllynkoski, Orimattila



Kuva 7 Hevoskoski, Orimattila



Kuva 8 Kissakoski, Orimattila



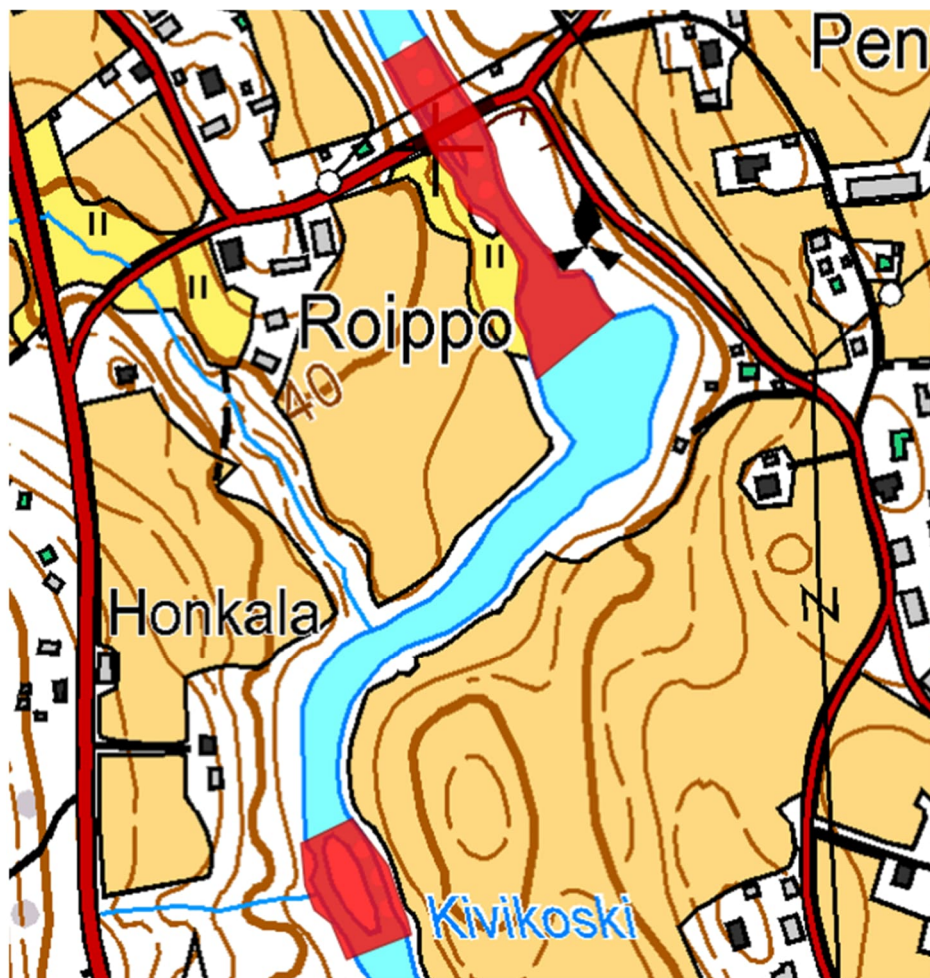
Kuva 9 Napionkoski ja Naarkoski, Pukkila



Kuva 10 Myllykoski, Pukkila

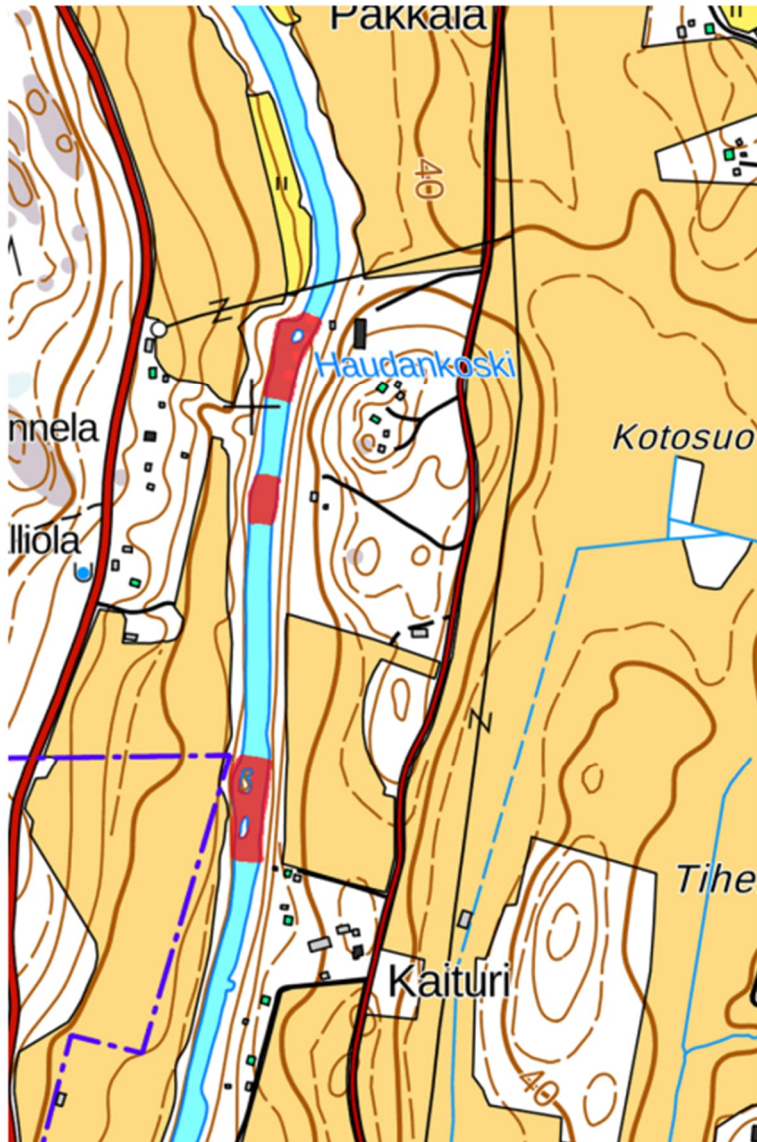


Kuva 11 Syvänojankoski ja Kivikoski, Pukkila

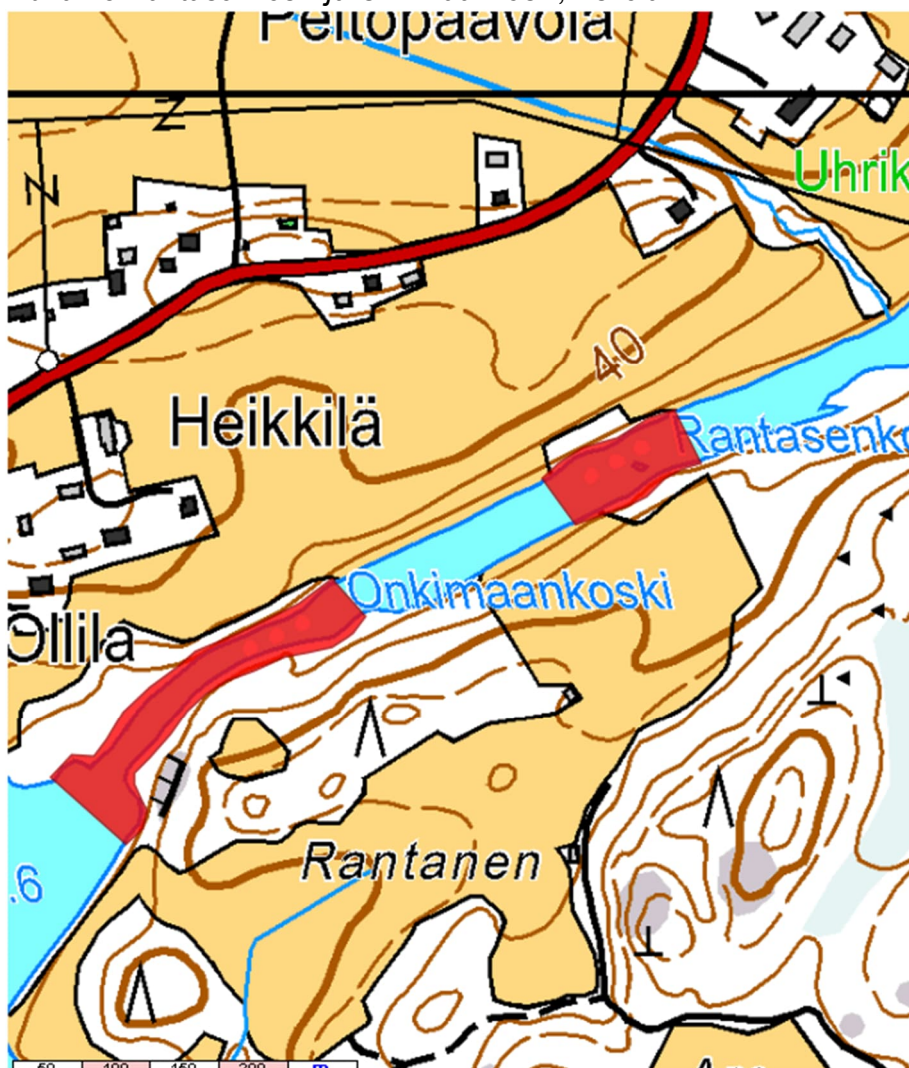




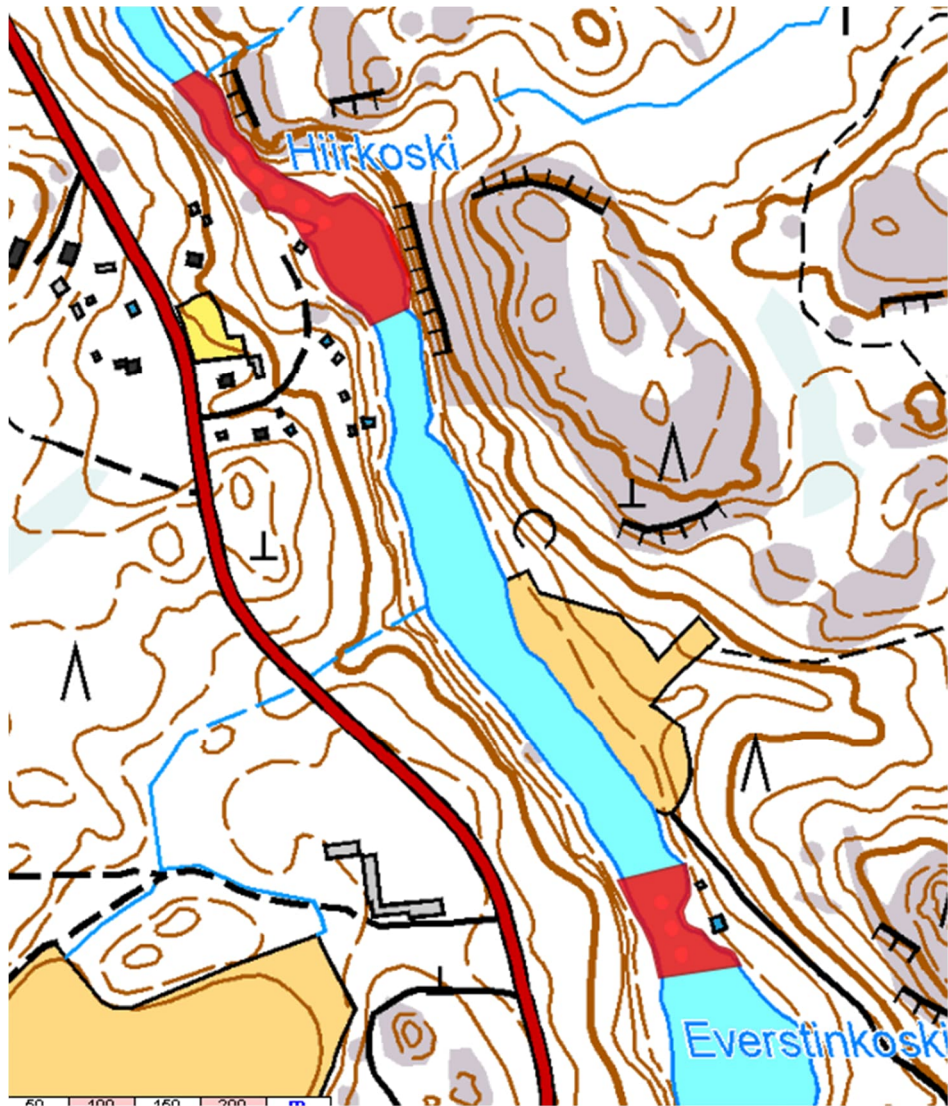
Kuva 12 Haudankoski, Pukkila



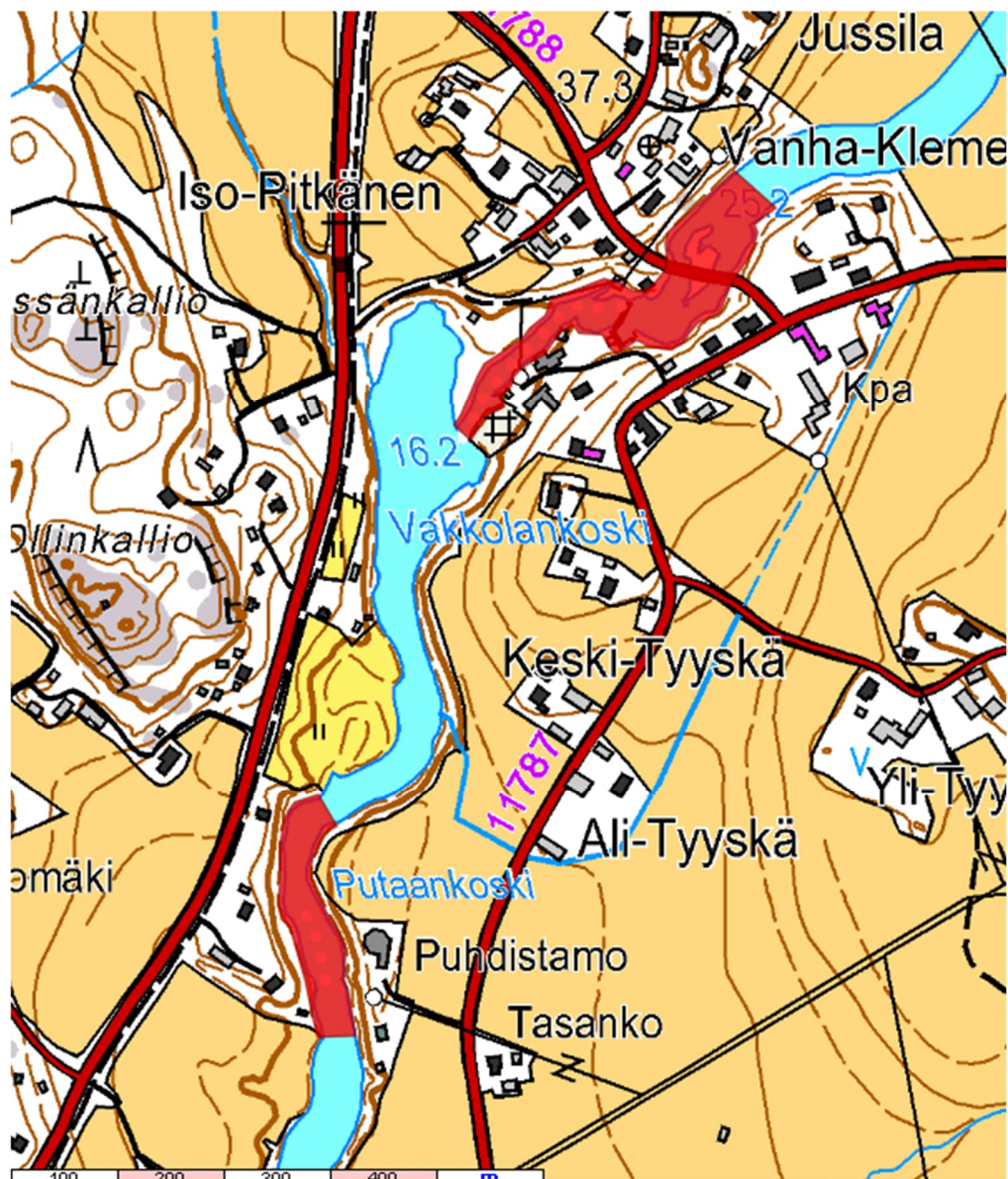
Kuva 13 Rantasenkoski ja Onkimaankoski, Askola



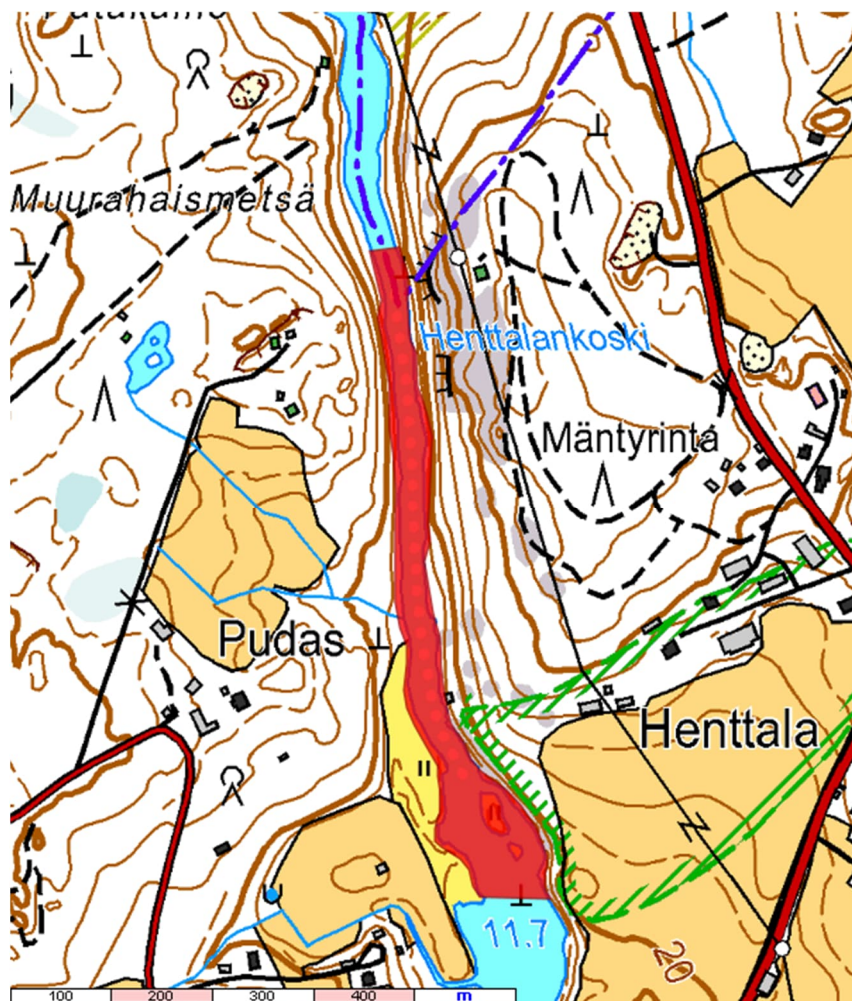
Kuva 14 Hiirkoski ja Everstinkoski, Askola



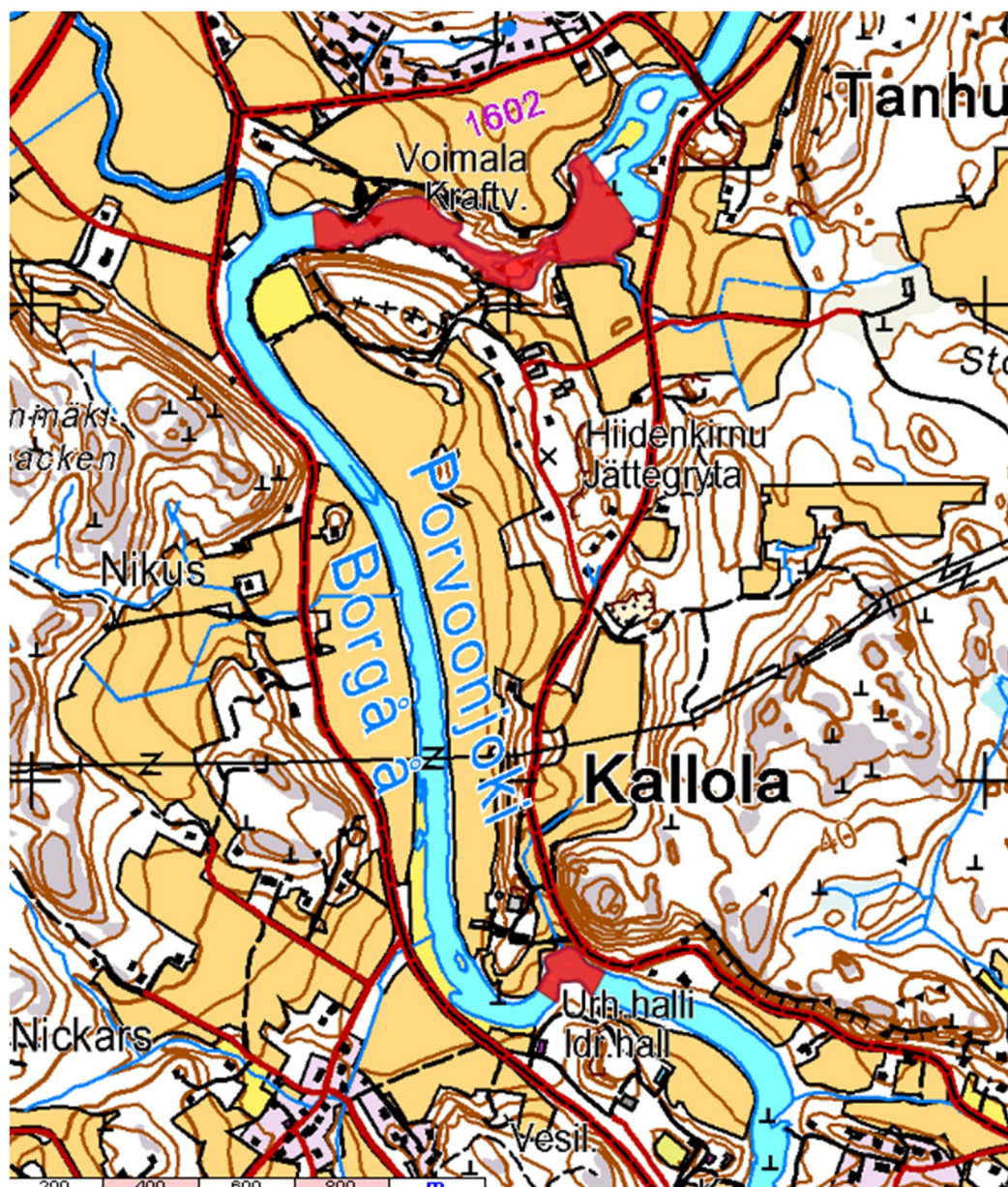
Kuva 15 Vakkolankoski ja Putaankoski, Askola



Kuva 16 Henttalankoski, Porvoo/Askola



Kuva 17 Strömsberginkoski ja koskialue urheiluhallin lähellä Kallolan aluetta, Porvoo



Tämä asiakirja VARELY/4591/2021 on hyväksytty sähköisesti / Detta dokument VARELY/4591/2021 har godkänts elektroniskt

Esittelijä Pelkonen Jari 22.08.2024 11:52

Ratkaisija Koivurinta Mikko 22.08.2024 13:01

Esittelijä Salmi Juhani 21.08.2024 15:14

Ratkaisija Takkunen Timo 22.08.2024 08:34