
























Liite 5. Maaperäkartta 1:20 000, merkkien selitykset (Geologian tutkimuskeskus, GTK)

Maaperä (1:20 000) selection	
	Kallio
	Rapakallio (RpKa)
	Rakka (RaKa)
	Lohkareita (Lo)
	Kiviä (Ki)
	Hiekkamoreeni (Mr), Soramoreeni (SrMr)
	Hienoainesmoreeni (HMr)
	Sora (Sr)
	Hiekka (Hk)
	liejuinen Hiekka (LjHk)
	karkea Hieta (KHT)
	liejuinen Hieta (karkea), (LjHt)
	hieno Hieta (HHT)
	liejuinen hieno Hieta (LjHHT)
	Hiesu (Hs)
	Liejuhiesu, (LjHs)
	Savi (Sa)
	Liejusavi (LjSa)
	Lieju (Lj)
	Rahkaturve (St)
	Saraturve (Ct)
	Turvetuotantoalue (Tu)
	Täytemaa (Ta)