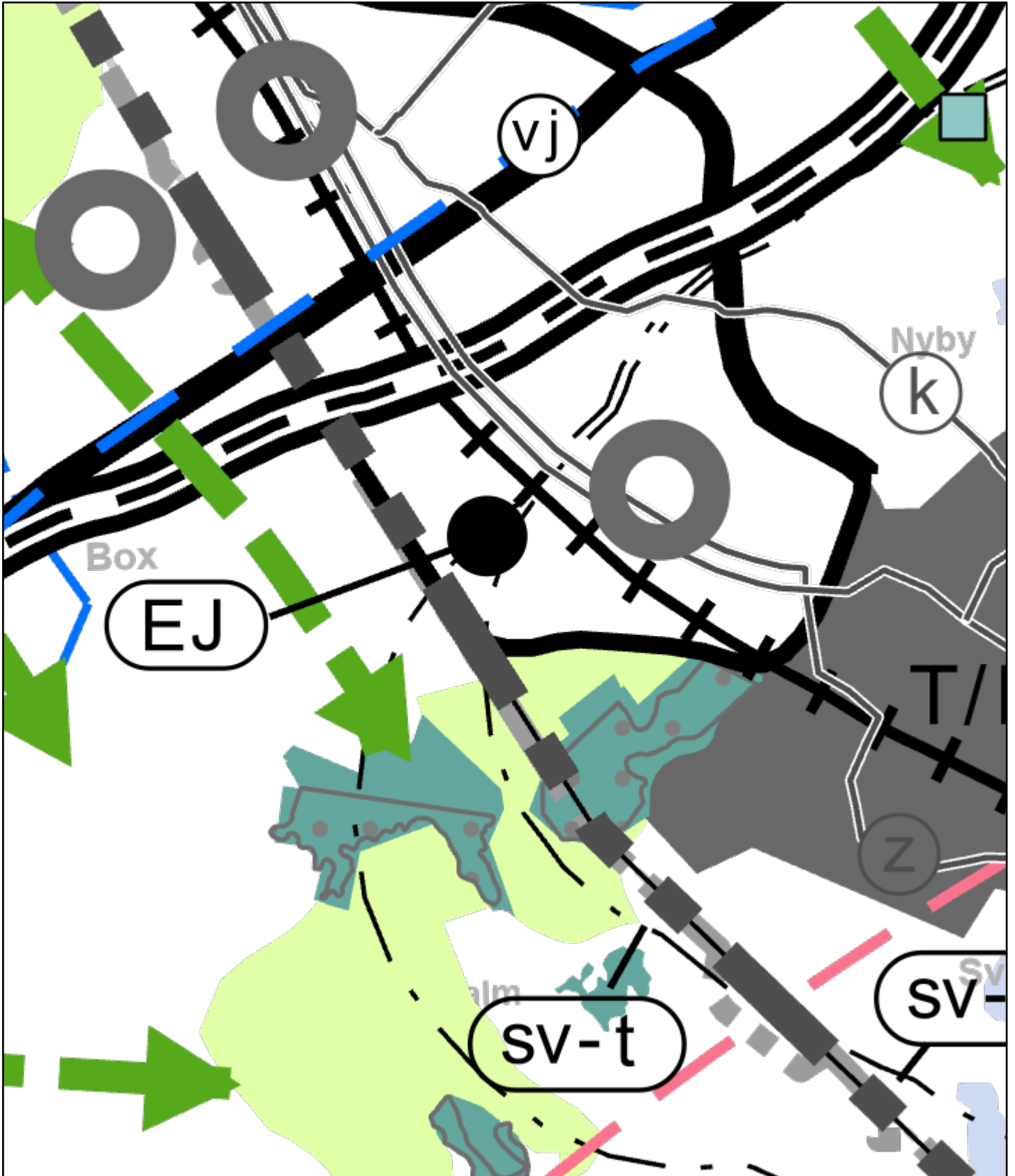


ArcGIS Web Map




5/7/2021, 1:21:29 PM


--- Kaava-alueen raja

Aputaso_piste

 sev

 k

 sv-t

 T/kem

 vj

 EJ


 z

Aputaso_piste_buffer UK

Pisteet

 Tuotannon ja logistiikkatoimintojen kehittämisa-

1:72 224



Maanmittauslaitos